

КАРТА-ПЛАН ТЕРРИТОРИИ

Пояснительная записка

1. Сведения о территории выполнения комплексных кадастровых работ:

Российская Федерация, Ярцевское муниципальное образование Смоленской области, город Ярцево, квартал 67:25:0010326

(наименование субъекта Российской Федерации, муниципального образования, населенного пункта, уникальные учетные номера кадастровых кварталов, иные сведения, позволяющие определить местоположение территории, на которой выполняются комплексные кадастровые работы, например, наименование садоводческого или огороднического некоммерческого товарищества, гаражного кооператива, элемента планировочной структуры)

2. Основания выполнения комплексных кадастровых работ:

Наименование, дата и номер документа, на основании которого выполняются комплексные кадастровые работы:

Соглашение о предоставлении из федерального бюджета субсидий, в том числе грантов в форме субсидий, юридическим лицам, индивидуальным предпринимателям, а также физическим лицам № 321-20-2025-002 от 30 января 2025 г., выдан Управление Росреестра по Смоленской области

3. Дата подготовки карты-плана территории: 1 сентября 2025 г.

4. Сведения о заказчике(ах) комплексных кадастровых работ:

В отношении юридического лица, органа местного самоуправления муниципального района, муниципального округа или городского округа либо уполномоченного исполнительного органа государственной власти субъекта Российской Федерации:

полное или сокращенное (в случае, если имеется) наименование: Управление Росреестра по Смоленской области

основной государственный регистрационный номер: 1046758340507

идентификационный номер налогоплательщика: 6730055050

В отношении физического лица или представителя физических или юридических лиц:

фамилия, имя, отчество (последнее - при наличии): —

страховой номер индивидуального лицевого счета в системе обязательного пенсионного страхования Российской Федерации (СНИЛС): —

Наименование и реквизиты документа, подтверждающие полномочия представителя заказчика(ов) комплексных кадастровых работ:

—

Адрес электронной почты (для направления уведомления о результатах внесения сведений в Единый государственный реестр недвижимости):

—

5. Сведения об исполнителе комплексных кадастровых работ:

Полное или сокращенное (в случае, если имеется) наименование и адрес юридического лица, с которым заключен государственный или муниципальный контракт либо договор подряда на выполнение комплексных кадастровых работ:

Филиал ППК "Роскадастр" по Смоленской области, адрес: 214025, Смоленск г, Полтавская ул, Дом 8

Фамилия, имя, отчество кадастрового инженера (последнее - при наличии):

Аглиуллина Венера Рифгатовна

и основной государственный регистрационный номер кадастрового инженера индивидуального предпринимателя (ОГРНИП):

—

Страховой номер индивидуального лицевого счета в системе обязательного пенсионного страхования Российской Федерации (СНИЛС) кадастрового инженера:

108-200-921-08

Уникальный реестровый номер кадастрового инженера в реестре саморегулируемой организации кадастровых инженеров и дата внесения сведений о физическом лице в такой реестр:

А-1700, 5 июля 2016 г.

Полное или (в случае, если имеется) сокращенное наименование саморегулируемой организации кадастровых инженеров, членом которой является кадастровый инженер:

Ассоциация "Союз кадастровых инженеров"

Контактный телефон:

79872900307, 89053156360

Почтовый адрес и адрес электронной почты, по которым осуществляется связь с кадастровым инженером:

г. Казань, ул. Шуртыгина, д.3, помещение №21 (2 этаж), fvenera17@mail.ru

6. Перечень документов, использованных при подготовке карты-плана территории:

№ п/п	Реквизиты документа				
	Вид	Дата	Номер	Наименование	Иные сведения
1	2	3	4	5	6
1	ПРОЧИЕ, выдан: Публично-правовая компания «Роскадастр»	6 февраля 2025 г.	170-3166/2024-В	Выписка о пунктах государственной геодезической сети	—
2	Иной документ, выдан: Администрация муниципального образования «Ярцевский район» Смоленской области	26 мая 2023 г.	0697	Правила землепользования и застройки Ярцевского городского поселения Ярцевского района Смоленской области	—
3	ПРОЧИЕ	5 марта 2025 г.	1	Газета "Сельская правда Смоленский район"	—
4	Кадастровый план территории, выдан: Филиал публично-правовой компании "Роскадастр" по Смоленской области	27 августа 2025 г.	КУВИ-001/2025-164107869	Кадастровый план территории	—

7. Пояснения к карте-плану территории:

Пояснительная записка

Комплексные кадастровые работы были проведены на основании Соглашения о предоставлении из федерального бюджета субсидий, в том числе грантов в форме субсидий, юридическим лицам, индивидуальным предпринимателям, а также физическим лицам №321-20-2025-002 на территории Смоленской области от

30.01.2025г.

Правила землепользования и застройки Ярцевского городского поселения Смоленской области утверждены постановлением Администрации муниципального образования «Ярцевский район» Смоленской области № 0697 от 26.05.2023 г., информация размещена <https://fgistp.economy.gov.ru>.

Согласно Правилам землепользования и застройки минимальные и (или) максимальные размеры в территориальной зоне Ж1 установлены.

Для индивидуального жилищного строительства - 400 -1200 кв.м.

Блокированная жилая застройка - 200 - 600 кв.м.

Ведение садоводства - 400 - 1500 кв.м.

Согласно части 3 статьи 42.8 Закона №221-ФЗ в ходе выполнения ККР о отношении кадастрового квартала 67:25:0010326 при уточнении местоположения границ земельных участков (в том числе в целях исправления реестровой ошибки в описании местоположения границ земельного участка) их площадь не уменьшалась более чем на 10%, увеличивалась не более чем на величину предельного минимального размера земельного участка, установленного ПЗЗ для определенных территориальных зон, не увеличивалась более чем на 10%, если предельный минимальный размер не установлен.

В случае отсутствия сведений о местоположении границ земельных участков в документах предусмотренных ч.10 ст. 22 Федерального закона от 13 июля 2015 года №218-ФЗ "О государственной регистрации недвижимости", содержащих сведения о местоположении границ земельных участков, местоположение границ уточняемых земельных участков определялось с учетом существования границ на местности пятнадцать и более лет, закрепленных с использованием объектов искусственного происхождения, позволяющих определить местоположение границ земельных участков. Данные по границам земельных участков подтверждаются ортофотопланом (аэрофотосъемка масштаб 1:2000) и картографическими материалами (реквизиты сопроводительных писем указаны в перечне использованной документации).

В Акте согласования указываются точки или части границ земельных участков, местоположение которых уточнено и подлежит согласованию согласно части 1 статьи 39 Федерального закона от 24.07.2007г №221-ФЗ. Если земельный участок граничит с землями, находящимися в государственной или муниципальной собственности (не с земельными участками), то согласование местоположения в отношении такой части границы согласно Закону о кадастре не проводится. Разъяснения приведены в Письме Министерства экономического развития РФ от 8 октября 2013 г. № ОГ-Д23-5470 «О подготовке межевого плана и проведении процедуры согласования местоположения границ земельного участка», а также в Письме Росреестра от 17.11.2020 №13-00408/20 «О согласовании местоположения границ земельных участков».

Сведения о кадастровом инженеру:

1. Аглиуллина Венера Рифгатовна;

2. СНИЛС 108-200-921 08;

3. Номер регистрации в государственном реестре лиц, осуществляющих кадастровую деятельность: 20818;

4. Контактный телефон: 89053156360;

5. Адрес электронной почты, по которым осуществляется связь с кадастровым инженером: fvenera17@mail.ru;

6. Наименование саморегулируемой организации кадастровых инженеров, членом которой является кадастровый инженер: Ассоциация «Союз кадастровых инженеров», номер в государственном реестре саморегулируемых организаций кадастровых инженеров №001 от 05.07.2016г, реестровый номер А-1700, дата включения кадастрового инженера в реестр членов Ассоциации СКИ 07.11.2017г.;

Сведения о пунктах геодезической сети и средствах измерений								
1. Сведения о пунктах геодезической сети:								
№ п/п	Вид геодезической сети	Название пункта геодезической сети и тип знака	Система координат пункта геодезической сети	Координаты пункта, м		Дата обследования 6 февраля 2024 г.		
						Сведения о состоянии		
				X	Y	наружного знака пункта	центра пункта	марки центра пункта
1	2	3	4	5	6	7	8	9
1	Геодезическая сеть сгущения. 3	Городок, сигн., 23.000 м, 1, б/№	МСК-67, зона 1	493 153,30	1 266 105,17	Утрачен	Не обнаружен	Не обнаружен
2	Геодезическая сеть сгущения. 3	Попово, сигн., 9.300 м, 1, б/№		502 750,57	1 263 149,28		Сохранился	
3	Астрономо-геодезическая сеть. 1	Горки, сигн., 13.000 м, 58 оп, б/№		480 791,57	1 262 469,45			
2. Сведения об использованных средствах измерений:								
№ п/п	Наименование и обозначение типа средства измерений - прибора (инструмента, аппаратуры)		Заводской или серийный номер средства измерений		Реквизиты свидетельства о поверке прибора (инструмента, аппаратуры) и (или) срок действия поверки			
1	2		3		4			
1	Аппаратура геодезическая спутниковая PrinCe i30		3491933		№С-ГФК/30-08-2024/366349251 от 30.08.2024г.			
2	Аппаратура геодезическая спутниковая PrinCe i90		3486225		№С-ГФК/30-08-2024/366348454 от 30.08.2024г.			

Сведения об уточняемых земельных участках

1. Сведения о характерных точках границ уточняемого земельного участка с кадастровым номером _____:
 Система координат _____ Зона № _____

Обоз- начение харак- терных точек границ	Координаты, м				Метод определения координат	Формулы, примененные для расчета средней квадратической погрешности определения координат характерных точек границ (Mt), с подставленными в такие формулы значениями и итоговые (вычисленные) значения Mt, м	Описание закрепления точки
	содержатся в Едином государственном реестре недвижимости		определены в результате выполнения комплексных кадастровых работ				
	X	Y	X	Y			
1	2	3	4	5	6	7	8

2. Сведения о частях границ уточняемого земельного участка с кадастровым номером _____:

Обозначение части границ		Горизонтальное проложение (S), м	Описание прохождения части границ	Сведения о согласовании местоположения границ (согласовано/спорное)
от т.	до т.			
1	2	3	4	5

3. Сведения о характеристиках уточняемого земельного участка с кадастровым номером _____:

№ п/п	Наименование характеристики земельного участка	Значение характеристики
1	2	3
1.	Адрес земельного участка	
1.1.	Сведения о местоположении земельного участка (при отсутствии адреса) в структурированном в соответствии с федеральной информационной адресной системой виде	
1.2.	Дополнительные сведения о местоположении земельного участка	
2.	Площадь земельного участка ± величина погрешности определения (вычисления) площади ($P \pm \Delta P$), м²	
3.	Формула, примененная для вычисления предельной погрешности определения площади земельного участка, с подставленными значениями и итоговые (вычисленные) значения	
4.	Площадь земельного участка согласно сведениям Единого государственного реестра недвижимости (Ркад), м²	
5.	Оценка расхождения Р и Ркад ($P - P_{кад}$), м²	

1	2	3
6.	Предельный минимальный и максимальный размеры земельного участка (Рмин и Рмакс), м ²	
7.	Вид (виды) разрешенного использования	
7.1.	Дополнительные сведения об использовании земельного участка	
8.	Кадастровый или иной государственный учетный номер (инвентарный) здания, сооружения, объекта незавершенного строительства, расположенного на земельном участке	
9.	Сведения о земельных участках (землях общего пользования, территории общего пользования), посредством которых обеспечивается доступ	
10.	Иные сведения	
4. Пояснения к сведениям об уточняемом земельном участке с кадастровым номером _____:		
1.		

Сведения об образуемых земельных участках

1. Сведения о характерных точках границ образуемого земельного участка _____ :
обозначение земельного участка

Система координат _____ Зона № _____

Обозначение характерных точек границ	Координаты, м		Метод определения координат	Формулы, примененные для расчета средней квадратической погрешности определения координат характерных точек границ (Mt), с подставленными в такие формулы значениями и итоговые (вычисленные) значения Mt, м	Описание закрепления точки
	X	Y			
1	2	3	4	5	6

2. Сведения о частях границ образуемого земельного участка _____ :
обозначение земельного участка

Обозначение части границ		Горизонтальное проложение (S), м	Описание прохождения части границ	Сведения о согласовании местоположения границ (согласовано/спорное)
от т.	до т.			
1	2	3	4	5

3. Сведения о характеристиках образуемого земельного участка _____ :
обозначение земельного участка

№ п/п	Наименование характеристики земельного участка	Значение характеристики
1	2	3
1.	Адрес земельного участка	
1.1.	Сведения о местоположении земельного участка (при отсутствии адреса) в структурированном в соответствии с федеральной информационной адресной системой виде	
1.2.	Дополнительные сведения о местоположении земельного участка	
2.	Категория земель	
3.	Вид (виды) разрешенного использования	
3.1.	Дополнительные сведения об использовании земельного участка	
4.	Реестровый номер границ территориальной зоны или в случае отсутствия такого реестрового номера ее индивидуальное обозначение (вид, тип, номер, индекс)	
5.	Площадь земельного участка ± величина погрешности определения (вычисления) площади ($P \pm \Delta P$), м²	

1	2	3
6.	Формула, примененная для вычисления предельной погрешности определения площади земельного участка, с подставленными значениями и итоговые (вычисленные) значения	
7.	Предельный минимальный и максимальный размеры земельного участка (Рмин) и (Рмакс), м²	
8.	Кадастровый или иной государственный учетный номер (инвентарный) объекта недвижимости, расположенного на образуемом земельном участке	
9.	Кадастровые номера исходных земельных участков	
9.1.	Кадастровый номер входящего в состав земельного участка, представляющего собой единое землепользование (номер контура многоконтурного земельного участка), преобразование которого осуществляется	
9.2.	Кадастровые номера земельных участков, исключаемых из состава измененного (исходного) земельного участка, представляющего собой единое землепользование	
9.3.	Кадастровый или иной государственный учетный номер (инвентарный) объекта недвижимости, расположенного на измененном земельном участке	
10.	Условный номер земельного участка	
11.	Учетный номер проекта межевания территории	
12.	Дополнительные сведения об образовании земельного участка	
13.	Сведения о земельных участках (землях общего пользования, территории общего пользования), посредством которых обеспечивается доступ	
14.	Иные сведения	
4. Пояснения к сведениям об образуемом земельном участке _____ :		
_____ обозначение земельного участка		
1.		

Сведения об уточняемых земельных участках, необходимые для исправления реестровых ошибок в сведениях о местоположении их границ								
1. Сведения о характерных точках границ уточняемого земельного участка с кадастровым номером					67:25:0010326:1			:
Система координат				МСК-67, зона 1		Зона №		1
Обозначение характерных точек границ	Координаты, м				Метод определения координат	Формулы, примененные для расчета средней квадратической погрешности определения координат характерных точек границ (Mt), с подставленными в такие формулы значениями и итоговые (вычисленные) значения Mt, м	Описание закрепления точки	
	содержатся в Едином государственном реестре недвижимости		определены в результате выполнения комплексных кадастровых работ					
	X	Y	X	Y				
1	2	3	4	5	6	7	8	
21	492 257,51	1 260 824,37	492 257,51	1 260 824,37	—	0,30	—	
22	492 255,31	1 260 848,02	492 255,31	1 260 848,02				
23	492 213,09	1 260 847,19	492 213,09	1 260 847,19				
24	492 216,16	1 260 820,13	492 216,16	1 260 820,13				
21	492 257,51	1 260 824,37	492 257,51	1 260 824,37				
2. Сведения о частях границ уточняемого земельного участка с кадастровым номером					67:25:0010326:1			:
Обозначение части границ		Горизонтальное проложение (S), м	Описание прохождения части границ	Сведения о согласовании местоположения границ (согласовано/спорное)				
от т.	до т.							
1	2	3	4	5				
21	22	23,75	—	согласовано				
22	23	42,23						
23	24	27,23						
24	21	41,57						
3. Сведения о характеристиках уточняемого земельного участка с кадастровым номером					67:25:0010326:1			:
№ п/п	Наименование характеристики			Значение характеристики				
1	2			3				
1.	Адрес земельного участка			—				
1.1.	Сведения о местоположении земельного участка (при отсутствии адреса) в структурированном в соответствии с федеральной информационной адресной системой виде			215801, Российская Федерация, Смоленская область, Ярцевский р-н, Ярцево г, Муравьева ул, д 23				
1.2.	Дополнительные сведения о местоположении земельного участка			—				

1	2				3		
2.	Площадь земельного участка ± величина погрешности определения (вычисления) площади (Р ± ΔР), м²				1 066 ± 11,00		
3.	Формула, примененная для вычисления предельной погрешности определения площади земельного участка, с подставленными значениями и итоговые (вычисленные) значения				3,5*0,10*√(1 066,00) = 11		
4.	Площадь земельного участка согласно сведениям Единого государственного реестра недвижимости (Ркад), м²				1 066,00		
5.	Оценка расхождения Р и Ркад (Р - Ркад), м²				0		
6.	Предельный минимальный и максимальный размеры земельного участка (Рмин и Рмакс), м²				— —		
7.	Кадастровый или иной государственный учетный номер (инвентарный) здания, сооружения, объекта незавершенного строительства, расположенного на земельном участке				—		
8.	Вид (виды) разрешенного использования				Под индивидуальный жилой дом		
8.1.	Дополнительные сведения об использовании земельного участка				—		
9.	Сведения о земельных участках (землях общего пользования, территории общего пользования), посредством которых обеспечивается доступ				Земли (земельные участки) общего пользования		
10.	Иные сведения				—		
4. Пояснения к сведениям об уточняемом земельном участке с кадастровым номером					67:25:0010326:1 :		
1.					—		
1. Сведения о характерных точках границ уточняемого земельного участка с кадастровым номером					67:25:0010326:2 :		
Система координат					МСК-67, зона 1 Зона № 1		
Обоз- начение харак- терных точек границ	Координаты, м				Метод определения координат	Формулы, примененные для расчета средней квадратической погрешности определения координат характерных точек границ (Mt), с подставленными в такие формулы значениями и итоговые (вычисленные) значения Mt, м	Описание закрепления точки
	содержатся в Едином государственном реестре недвижимости		определены в результате выполнения комплексных кадастровых работ				
	X	Y	X	Y			
1	2	3	4	5	6	7	8
24	492 216,16	1 260 820,13	492 216,16	1 260 820,13	—	0,30	—

1	2	3	4	5	6	7	8
1	492 216,31	1 260 818,77	492 216,31	1 260 818,77	—	0,30	—
2	492 260,71	1 260 823,04	492 260,71	1 260 823,04			
3	492 258,38	1 260 848,09	492 258,38	1 260 848,09			
22	492 255,31	1 260 848,02	492 255,31	1 260 848,02			
21	492 257,51	1 260 824,37	492 257,51	1 260 824,37			
24	492 216,16	1 260 820,13	492 216,16	1 260 820,13			

2. Сведения о частях границ уточняемого земельного участка с кадастровым номером 67:25:0010326:2 :

Обозначение части границ		Горизонтальное проложение (S), м	Описание прохождения части границ	Сведения о согласовании местоположения границ (согласовано/спорное)
от т.	до т.			
1	2	3	4	5
24	1	1,37	—	согласовано
1	2	44,60		
2	3	25,16		
3	22	3,07		
22	21	23,75		
21	24	41,57		

3. Сведения о характеристиках уточняемого земельного участка с кадастровым номером 67:25:0010326:2 :

№ п/п	Наименование характеристики	Значение характеристики
1	2	3
1.	Адрес земельного участка	—
1.1.	Сведения о местоположении земельного участка (при отсутствии адреса) в структурированном в соответствии с федеральной информационной адресной системой виде	215801, Российская Федерация, Смоленская область, Ярцевский р-н, Ярцево г, Муравьева ул, д 23
1.2.	Дополнительные сведения о местоположении земельного участка	—
2.	Площадь земельного участка ± величина погрешности определения (вычисления) площади ($P \pm \Delta P$), м²	$140 \pm 4,00$
3.	Формула, примененная для вычисления предельной погрешности определения площади земельного участка, с подставленными значениями и итоговые (вычисленные) значения	$3,5 * 0,10 * \sqrt{(140,00)} = 4$
4.	Площадь земельного участка согласно сведениям Единого государственного реестра недвижимости (Ркад), м²	140,00
5.	Оценка расхождения Р и Ркад ($P - P_{кад}$), м²	0

1	2				3		
6.	Предельный минимальный и максимальный размеры земельного участка (Рмин и Рмакс), м²				— —		
7.	Кадастровый или иной государственный учетный номер (инвентарный) здания, сооружения, объекта незавершенного строительства, расположенного на земельном участке				—		
8.	Вид (виды) разрешенного использования				Под огород		
8.1.	Дополнительные сведения об использовании земельного участка				—		
9.	Сведения о земельных участках (землях общего пользования, территории общего пользования), посредством которых обеспечивается доступ				Земли (земельные участки) общего пользования		
10.	Иные сведения				—		
4. Пояснения к сведениям об уточняемом земельном участке с кадастровым номером 67:25:0010326:2 :							
1.	—						
1. Сведения о характерных точках границ уточняемого земельного участка с кадастровым номером 67:25:0010326:3 :							
Система координат МСК-67, зона 1 Зона № 1							
Обозначение характерных точек границ	Координаты, м				Метод определения координат	Формулы, примененные для расчета средней квадратической погрешности определения координат характерных точек границ (Mt), с подставленными в такие формулы значениями и итоговые (вычисленные) значения Mt, м	Описание закрепления точки
	содержатся в Едином государственном реестре недвижимости		определены в результате выполнения комплексных кадастровых работ				
	X	Y	X	Y			
1	2	3	4	5	6	7	8
12	492 196,92	1 260 995,43	492 196,92	1 260 995,43	—	0,10	—
13	492 234,06	1 260 998,39	492 234,06	1 260 998,39			
16	492 228,22	1 261 035,29	492 228,22	1 261 035,29			
15	492 191,12	1 261 029,15	492 191,12	1 261 029,15			
14	492 194,93	1 261 005,25	492 194,93	1 261 005,25			
12	492 196,92	1 260 995,43	492 196,92	1 260 995,43			
2. Сведения о частях границ уточняемого земельного участка с кадастровым номером 67:25:0010326:3 :							
Обозначение части границ		Горизонтальное проложение (S), м	Описание прохождения части границ		Сведения о согласовании местоположения границ (согласовано/спорное)		
от т.	до т.						

1	2	3	4	5
12	13	37,26	—	согласовано
13	16	37,36		
16	15	37,60		
15	14	24,20		
14	12	10,02		

3. Сведения о характеристиках уточняемого земельного участка с кадастровым номером 67:25:0010326:3 :

№ п/п	Наименование характеристики	Значение характеристики
1	2	3
1.	Адрес земельного участка	—
1.1.	Сведения о местоположении земельного участка (при отсутствии адреса) в структурированном в соответствии с федеральной информационной адресной системой виде	215801, Российская Федерация, Смоленская область, Ярцевский р-н, Ярцево г, Муравьева ул, д 11
1.2.	Дополнительные сведения о местоположении земельного участка	—
2.	Площадь земельного участка ± величина погрешности определения (вычисления) площади ($P \pm \Delta P$), м²	1 342 ± 13,00
3.	Формула, примененная для вычисления предельной погрешности определения площади земельного участка, с подставленными значениями и итоговые (вычисленные) значения	$3,5 \cdot 0,10 \cdot \sqrt{(1\,342,00)} = 13$
4.	Площадь земельного участка согласно сведениям Единого государственного реестра недвижимости (Ркад), м²	1 342,00
5.	Оценка расхождения Р и Ркад ($P - P_{\text{кад}}$), м²	0
6.	Предельный минимальный и максимальный размеры земельного участка ($P_{\text{мин}}$ и $P_{\text{макс}}$), м²	— —
7.	Кадастровый или иной государственный учетный номер (инвентарный) здания, сооружения, объекта незавершенного строительства, расположенного на земельном участке	—
8.	Вид (виды) разрешенного использования	Под индивидуальный жилой дом
8.1.	Дополнительные сведения об использовании земельного участка	—
9.	Сведения о земельных участках (землях общего пользования, территории общего пользования), посредством которых обеспечивается доступ	Земли (земельные участки) общего пользования
10.	Иные сведения	—

4. Пояснения к сведениям об уточняемом земельном участке с кадастровым номером 67:25:0010326:3 :

1.								
1. Сведения о характерных точках границ уточняемого земельного участка с кадастровым номером						67:25:0010326:4		:
Система координат				МСК-67, зона 1		Зона №		1
Обоз- начение харак- терных точек границ	Координаты, м				Метод определения координат	Формулы, примененные для расчета средней квадратической погрешности определения координат характерных точек границ (Mt), с подставленными в такие формулы значениями и итоговые (вычисленные) значения Mt, м	Описание закрепления точки	
	содержатся в Едином государственном реестре недвижимости		определены в результате выполнения комплексных кадастровых работ					
	X	Y	X	Y				
1	2	3	4	5	6	7	8	
13	492 234,06	1 260 998,39	492 234,06	1 260 998,39	—	0,10	—	
53	492 236,55	1 260 998,60	492 236,55	1 260 998,60		0,30		
54	492 230,70	1 261 035,69	492 230,70	1 261 035,69		0,10		
16	492 228,22	1 261 035,29	492 228,22	1 261 035,29				
13	492 234,06	1 260 998,39	492 234,06	1 260 998,39				
2. Сведения о частях границ уточняемого земельного участка с кадастровым номером						67:25:0010326:4		:
Обозначение части границ		Горизонтальное проложение (S), м	Описание прохождения части границ		Сведения о согласовании местоположения границ (согласовано/спорное)			
от т.	до т.							
1	2	3	4		5			
13	53	2,50	—		согласовано			
53	54	37,55						
54	16	2,51						
16	13	37,36						
3. Сведения о характеристиках уточняемого земельного участка с кадастровым номером								67:25:0010326:4
№ п/п	Наименование характеристики				Значение характеристики			
1	2				3			
1.	Адрес земельного участка				—			
1.1.	Сведения о местоположении земельного участка (при отсутствии адреса) в структурированном в соответствии с федеральной информационной адресной системой виде				215801, Российская Федерация, Смоленская область, Ярцевский р-н, Ярцево г, Муравьева ул, д 11			
1.2.	Дополнительные сведения о местоположении земельного участка				—			

1	2				3		
2.	Площадь земельного участка ± величина погрешности определения (вычисления) площади (Р ± ΔР), м²				94 ± 3,00		
3.	Формула, примененная для вычисления предельной погрешности определения площади земельного участка, с подставленными значениями и итоговые (вычисленные) значения				3,5*0,10*√(94,00) = 3		
4.	Площадь земельного участка согласно сведениям Единого государственного реестра недвижимости (Ркад), м²				93,00		
5.	Оценка расхождения Р и Ркад (Р - Ркад), м²				1		
6.	Предельный минимальный и максимальный размеры земельного участка (Рмин и Рмакс), м²				— —		
7.	Кадастровый или иной государственный учетный номер (инвентарный) здания, сооружения, объекта незавершенного строительства, расположенного на земельном участке				—		
8.	Вид (виды) разрешенного использования				Под огород		
8.1.	Дополнительные сведения об использовании земельного участка				—		
9.	Сведения о земельных участках (землях общего пользования, территории общего пользования), посредством которых обеспечивается доступ				Земли (земельные участки) общего пользования		
10.	Иные сведения				—		
4. Пояснения к сведениям об уточняемом земельном участке с кадастровым номером					67:25:0010326:4 :		
1.					—		
1. Сведения о характерных точках границ уточняемого земельного участка с кадастровым номером					67:25:0010326:5 :		
Система координат					МСК-67, зона 1 Зона № 1		
Обоз- начение харак- терных точек границ	Координаты, м				Метод определения координат	Формулы, примененные для расчета средней квадратической погрешности определения координат характерных точек границ (Mt), с подставленными в такие формулы значениями и итоговые (вычисленные) значения Mt, м	Описание закрепления точки
	содержатся в Едином государственном реестре недвижимости		определены в результате выполнения комплексных кадастровых работ				
	X	Y	X	Y			
1	2	3	4	5	6	7	8

1	2	3	4	5	6	7	8
1	492 060,83	1 260 955,84	492 060,83	1 260 955,84	—	0,10	Долговременный межевой знак
2	492 058,85	1 260 981,20	492 058,85	1 260 981,20			—
3	492 056,79	1 261 006,43	492 056,79	1 261 006,43			Временный межевой знак
4	492 031,37	1 261 008,60	492 031,37	1 261 008,60			—
5	492 019,76	1 261 009,76	492 019,76	1 261 009,76			
6	491 992,24	1 261 012,83	491 992,24	1 261 012,83			
н 1	491 966,89	1 261 015,51	491 966,89	1 261 015,51			
н 2	491 959,13	1 260 969,19	491 959,13	1 260 969,19			Закрепление отсутствует
н 3	492 055,56	1 260 959,85	492 055,56	1 260 959,85			
7	492 055,68	1 260 956,00	492 055,68	1 260 956,00			
1	492 060,83	1 260 955,84	492 060,83	1 260 955,84			Долговременный межевой знак

2. Сведения о частях границ уточняемого земельного участка с кадастровым номером
67:25:0010326:5
:

Обозначение части границ		Горизонтальное проложение (S), м	Описание прохождения части границ	Сведения о согласовании местоположения границ (согласовано/спорное)
от т.	до т.			
1	2	3	4	5
1	2	25,44	—	согласовано
2	3	25,31		
3	4	25,51		
4	5	11,67		
5	6	27,69		
6	н 1	25,49		
н 1	н 2	46,97		
н 2	н 3	96,88		
н 3	7	3,85		
7	1	5,15		

3. Сведения о характеристиках уточняемого земельного участка с кадастровым номером
67:25:0010326:5
:

№ п/п	Наименование характеристики	Значение характеристики
1	2	3

1	2	3
1.	Адрес земельного участка	—
1.1.	Сведения о местоположении земельного участка (при отсутствии адреса) в структурированном в соответствии с федеральной информационной адресной системой виде	215801, Российская Федерация, Смоленская область, Ярцевский р-н, Ярцево г, Прохорова ул, д 50
1.2.	Дополнительные сведения о местоположении земельного участка	—
2.	Площадь земельного участка \pm величина погрешности определения (вычисления) площади ($P \pm \Delta P$), м ²	$4\,487 \pm 23,00$
3.	Формула, примененная для вычисления предельной погрешности определения площади земельного участка, с подставленными значениями и итоговые (вычисленные) значения	$3,5*0,10*\sqrt{(4\,487,00)} = 23$
4.	Площадь земельного участка согласно сведениям Единого государственного реестра недвижимости (Ркад), м ²	4 487,00
5.	Оценка расхождения Р и Ркад ($P - P_{\text{кад}}$), м ²	0
6.	Предельный минимальный и максимальный размеры земельного участка ($P_{\text{мин}}$ и $P_{\text{макс}}$), м ²	— —
7.	Кадастровый или иной государственный учетный номер (инвентарный) здания, сооружения, объекта незавершенного строительства, расположенного на земельном участке	—
8.	Вид (виды) разрешенного использования	Для церкви
8.1.	Дополнительные сведения об использовании земельного участка	—
9.	Сведения о земельных участках (землях общего пользования, территории общего пользования), посредством которых обеспечивается доступ	Земли (земельные участки) общего пользования
10.	Иные сведения	—
4. Пояснения к сведениям об уточняемом земельном участке с кадастровым номером		67:25:0010326:5 :
1.	—	

1. Сведения о характерных точках границ уточняемого земельного участка с кадастровым номером					67:25:0010326:6			:	
Система координат					МСК-67, зона 1			Зона №	1
Обоз- начение харак- терных точек границ	Координаты, м				Метод определения координат	Формулы, примененные для расчета средней квадратической погрешности определения координат характерных точек границ (Mt), с подставленными в такие формулы значениями и итоговые (вычисленные) значения Mt, м	Описание закрепления точки		
	содержатся в Едином государственном реестре недвижимости		определены в результате выполнения комплексных кадастровых работ						
	X	Y	X	Y					
1	2	3	4	5	6	7	8		
н 1	491 930,53	1 260 943,31	491 930,53	1 260 943,31	—	0,10	Закрепление отсутствует		
2	491 933,88	1 260 962,84	491 933,88	1 260 962,84					
3	491 925,97	1 260 964,18	491 925,97	1 260 964,18					
4	491 925,81	1 260 963,19	491 925,81	1 260 963,19					
5	491 916,72	1 260 964,74	491 916,72	1 260 964,74					
6	491 916,55	1 260 963,76	491 916,55	1 260 963,76					
7	491 907,87	1 260 965,23	491 907,87	1 260 965,23					
н 8	491 905,06	1 260 947,66	491 905,06	1 260 947,66					
н 1	491 930,53	1 260 943,31	491 930,53	1 260 943,31					
2. Сведения о частях границ уточняемого земельного участка с кадастровым номером					67:25:0010326:6			:	
Обозначение части границ		Горизонтальное проложение (S), м	Описание прохождения части границ	Сведения о согласовании местоположения границ (согласовано/спорное)					
от т.	до т.								
1	2	3	4	5					
н 1	2	19,82	—	согласовано					
2	3	8,02							
3	4	1,00							
4	5	9,22							
5	6	0,99							
6	7	8,80							
7	н 8	17,79							
н 8	н 1	25,84							
3. Сведения о характеристиках уточняемого земельного участка с кадастровым номером					67:25:0010326:6			:	
№ п/п	Наименование характеристики			Значение характеристики					

1	2	3
1.	Адрес земельного участка	Российская Федерация, Смоленская область, Ярцевский м.р-н, г.п. Ярцевское, г. Ярцево, ул. Прохорова, уч. 33
1.1.	Сведения о местоположении земельного участка (при отсутствии адреса) в структурированном в соответствии с федеральной информационной адресной системой виде	—
1.2.	Дополнительные сведения о местоположении земельного участка	—
2.	Площадь земельного участка \pm величина погрешности определения (вычисления) площади ($P \pm \Delta P$), м ²	$487 \pm 8,00$
3.	Формула, примененная для вычисления предельной погрешности определения площади земельного участка, с подставленными значениями и итоговые (вычисленные) значения	$3,5*0,10*\sqrt{(487,00)} = 8$
4.	Площадь земельного участка согласно сведениям Единого государственного реестра недвижимости (Ркад), м ²	487,00
5.	Оценка расхождения Р и Ркад ($P - P_{кад}$), м ²	0
6.	Предельный минимальный и максимальный размеры земельного участка ($P_{мин}$ и $P_{макс}$), м ²	— —
7.	Кадастровый или иной государственный учетный номер (инвентарный) здания, сооружения, объекта незавершенного строительства, расположенного на земельном участке	—
8.	Вид (виды) разрешенного использования	Под отделение связи №1
8.1.	Дополнительные сведения об использовании земельного участка	—
9.	Сведения о земельных участках (землях общего пользования, территории общего пользования), посредством которых обеспечивается доступ	Земли (земельные участки) общего пользования
10.	Иные сведения	—
4. Пояснения к сведениям об уточняемом земельном участке с кадастровым номером		67:25:0010326:6 :
1.	—	

1. Сведения о характерных точках границ уточняемого земельного участка с кадастровым номером67:25:0010326:7:

Система координатМСК-67, зона 1Зона №1

Обоз- начение харак- терных точек границ	Координаты, м				Метод определения координат	Формулы, примененные для расчета средней квадратической погрешности определения координат характерных точек границ (Mt), с подставленными в такие формулы значениями и итоговые (вычисленные) значения Mt, м	Описание закрепления точки
	содержатся в Едином государственном реестре недвижимости		определены в результате выполнения комплексных кадастровых работ				
	X	Y	X	Y			
1	2	3	4	5	6	7	8
7	491 907,87	1 260 965,23	491 907,87	1 260 965,23	—	0,10	Закрепление отсутствует
6	491 916,55	1 260 963,76	491 916,55	1 260 963,76			
5	491 916,72	1 260 964,74	491 916,72	1 260 964,74			
4	491 925,81	1 260 963,19	491 925,81	1 260 963,19			
3	491 925,97	1 260 964,18	491 925,97	1 260 964,18			
2	491 933,88	1 260 962,84	491 933,88	1 260 962,84			
119	491 937,25	1 260 978,95	491 937,25	1 260 978,95		0,20	—
120	491 910,78	1 260 984,27	491 910,78	1 260 984,27			
7	491 907,87	1 260 965,23	491 907,87	1 260 965,23		0,10	Закрепление отсутствует

2. Сведения о частях границ уточняемого земельного участка с кадастровым номером67:25:0010326:7:

Обозначение части границ		Горизонтальное проложение (S), м	Описание прохождения части границ	Сведения о согласовании местоположения границ (согласовано/спорное)
от т.	до т.			
1	2	3	4	5
7	6	8,80	—	согласовано
6	5	0,99		
5	4	9,22		
4	3	1,00		
3	2	8,02		
2	119	16,46		
119	120	27,00		
120	7	19,26		

3. Сведения о характеристиках уточняемого земельного участка с кадастровым номером67:25:0010326:7:

№ п/п	Наименование характеристики	Значение характеристики
-------	-----------------------------	-------------------------

1	2	3
1.	Адрес земельного участка	—
1.1.	Сведения о местоположении земельного участка (при отсутствии адреса) в структурированном в соответствии с федеральной информационной адресной системой виде	215801, Российская Федерация, Смоленская область, Ярцевский р-н, Ярцево г, Прохорова ул, д 33
1.2.	Дополнительные сведения о местоположении земельного участка	—
2.	Площадь земельного участка \pm величина погрешности определения (вычисления) площади ($P \pm \Delta P$), м ²	$474 \pm 8,00$
3.	Формула, примененная для вычисления предельной погрешности определения площади земельного участка, с подставленными значениями и итоговые (вычисленные) значения	$3,5*0,10*\sqrt{(474,00)} = 8$
4.	Площадь земельного участка согласно сведениям Единого государственного реестра недвижимости (Ркад), м ²	474,00
5.	Оценка расхождения Р и Ркад ($P - P_{кад}$), м ²	0
6.	Предельный минимальный и максимальный размеры земельного участка ($P_{мин}$ и $P_{макс}$), м ²	— —
7.	Кадастровый или иной государственный учетный номер (инвентарный) здания, сооружения, объекта незавершенного строительства, расположенного на земельном участке	—
8.	Вид (виды) разрешенного использования	Магазины
8.1.	Дополнительные сведения об использовании земельного участка	—
9.	Сведения о земельных участках (землях общего пользования, территории общего пользования), посредством которых обеспечивается доступ	Земли (земельные участки) общего пользования
10.	Иные сведения	—
4. Пояснения к сведениям об уточняемом земельном участке с кадастровым номером		67:25:0010326:7 :
1.	—	

1. Сведения о характерных точках границ уточняемого земельного участка с кадастровым номером					67:25:0010326:8		
Система координат					МСК-67, зона 1		
					Зона № 1		
Обоз- начение харак- терных точек границ	Координаты, м				Метод определения координат	Формулы, примененные для расчета средней квадратической погрешности определения координат характерных точек границ (Mt), с подставленными в такие формулы значениями и итоговые (вычисленные) значения Mt, м	Описание закрепления точки
	содержатся в Едином государственном реестре недвижимости		определены в результате выполнения комплексных кадастровых работ				
	X	Y	X	Y			
1	2	3	4	5	6	7	8
1	492 216,31	1 260 818,77	492 216,31	1 260 818,77	—	0,30	—
24	492 216,16	1 260 820,13	492 216,16	1 260 820,13			
23	492 213,09	1 260 847,19	492 213,09	1 260 847,19			
4	492 210,88	1 260 870,20	492 210,88	1 260 870,20			
н 1	492 209,09	1 260 887,11	492 209,09	1 260 887,11			
н 2	492 206,51	1 260 886,73	492 206,51	1 260 886,73			
н 3	492 169,43	1 260 883,12	492 169,43	1 260 883,12			
н 4	492 168,94	1 260 882,71	492 168,94	1 260 882,71			
5	492 161,34	1 260 881,64	492 161,34	1 260 881,64			
6	492 152,49	1 260 881,37	492 152,49	1 260 881,37			
7	492 117,72	1 260 880,61	492 117,72	1 260 880,61			
8	492 113,78	1 260 880,53	492 113,78	1 260 880,53			
9	492 104,96	1 260 880,32	492 104,96	1 260 880,32			
н 5	492 103,86	1 260 880,13	492 103,86	1 260 880,13			
н 6	492 116,29	1 260 810,56	492 116,29	1 260 810,56			
н 7	492 142,75	1 260 812,52	492 142,75	1 260 812,52			
н 8	492 166,62	1 260 811,48	492 166,62	1 260 811,48			
н 9	492 208,11	1 260 817,89	492 208,11	1 260 817,89			
н 10	492 210,16	1 260 818,35	492 210,16	1 260 818,35			
н 11	492 208,90	1 260 822,19	492 208,90	1 260 822,19			
н 12	492 212,24	1 260 823,40	492 212,24	1 260 823,40			
н 13	492 213,51	1 260 818,76	492 213,51	1 260 818,76			
1	492 216,31	1 260 818,77	492 216,31	1 260 818,77		0,30	

1	2	3	4	5	6	7	8
Вырез 1 из 2							
н 14	492 115,53	1 260 873,50	492 115,53	1 260 873,50	—	0,10	—
н 15	492 115,53	1 260 873,80	492 115,53	1 260 873,80			
н 16	492 115,23	1 260 873,80	492 115,23	1 260 873,80			
н 17	492 115,23	1 260 873,50	492 115,23	1 260 873,50			
н 14	492 115,53	1 260 873,50	492 115,53	1 260 873,50			
Вырез 2 из 2							
н 18	492 122,29	1 260 834,13	492 122,29	1 260 834,13	—	0,10	—
н 19	492 122,29	1 260 834,43	492 122,29	1 260 834,43			
н 20	492 121,99	1 260 834,43	492 121,99	1 260 834,43			
н 21	492 121,99	1 260 834,13	492 121,99	1 260 834,13			
н 18	492 122,29	1 260 834,13	492 122,29	1 260 834,13			
2. Сведения о частях границ уточняемого земельного участка с кадастровым номером						67:25:0010326:8	
Обозначение части границ		Горизонтальное проложение (S), м	Описание прохождения части границ		Сведения о согласовании местоположения границ (согласовано/спорное)		
от т.	до т.						
1	2	3	4		5		
1	24	1,37	—		согласовано		
24	23	27,23					
23	4	23,12					
4	н 1	17,00					
н 1	н 2	2,61					
н 2	н 3	37,26					
н 3	н 4	0,64					
н 4	5	7,67					
5	6	8,85					
6	7	34,78					
7	8	3,94					
8	9	8,82					
9	н 5	1,12					
н 5	н 6	70,67					
н 6	н 7	26,53					
н 7	н 8	23,89					
н 8	н 9	41,98					
н 9	н 10	2,10					

1	2	3	4	5
н 10	н 11	4,04	—	согласовано
н 11	н 12	3,55		
н 12	н 13	4,81		
н 13	1	2,80		
Вырез 1 из 2				
н 14	н 15	0,30	—	согласовано
н 15	н 16	0,30		
н 16	н 17	0,30		
н 17	н 14	0,30		
Вырез 2 из 2				
н 18	н 19	0,30	—	согласовано
н 19	н 20	0,30		
н 20	н 21	0,30		
н 21	н 18	0,30		
3. Сведения о характеристиках уточняемого земельного участка с кадастровым номером				
			67:25:0010326:8	:
№ п/п	Наименование характеристики		Значение характеристики	
1	2		3	
1.	Адрес земельного участка		—	
1.1.	Сведения о местоположении земельного участка (при отсутствии адреса) в структурированном в соответствии с федеральной информационной адресной системой виде		215801, Российская Федерация, Смоленская область, Ярцевский р-н, Ярцево г, 1-я Рабочая ул, д 20/10	
1.2.	Дополнительные сведения о местоположении земельного участка		—	
2.	Площадь земельного участка ± величина погрешности определения (вычисления) площади (Р ± ΔР), м²		7 136 ± 30,00	
3.	Формула, примененная для вычисления предельной погрешности определения площади земельного участка, с подставленными значениями и итоговые (вычисленные) значения		3,5*0,10*√(7 136,00) = 30	
4.	Площадь земельного участка согласно сведениям Единого государственного реестра недвижимости (Ркад), м²		7 136,00	
5.	Оценка расхождения Р и Ркад (Р - Ркад), м²		0	
6.	Предельный минимальный и максимальный размеры земельного участка (Рмин и Рмакс), м²		— —	

1	2	3					
7.	Кадастровый или иной государственный учетный номер (инвентарный) здания, сооружения, объекта незавершенного строительства, расположенного на земельном участке	—					
8.	Вид (виды) разрешенного использования	Для школы №6					
8.1.	Дополнительные сведения об использовании земельного участка	—					
9.	Сведения о земельных участках (землях общего пользования, территории общего пользования), посредством которых обеспечивается доступ	Земли (земельные участки) общего пользования					
10.	Иные сведения	—					
4. Пояснения к сведениям об уточняемом земельном участке с кадастровым номером		67:25:0010326:8 :					
1.	—						
1. Сведения о характерных точках границ уточняемого земельного участка с кадастровым номером		67:25:0010326:10 :					
Система координат		МСК-67, зона 1 Зона № 1					
Обозначение характерных точек границ	Координаты, м				Метод определения координат	Формулы, примененные для расчета средней квадратической погрешности определения координат характерных точек границ (Mt), с подставленными в такие формулы значениями и итоговые (вычисленные) значения Mt, м	Описание закрепления точки
	содержатся в Едином государственном реестре недвижимости		определены в результате выполнения комплексных кадастровых работ				
	X	Y	X	Y			
1	2	3	4	5	6	7	8
н 1	492 003,90	1 260 906,90	492 003,90	1 260 906,90	—	0,10	—
н 2	492 006,03	1 260 959,69	492 006,03	1 260 959,69			
1	491 998,99	1 260 960,53	491 998,99	1 260 960,53			
2	491 997,73	1 260 943,81	491 997,73	1 260 943,81			
3	491 989,12	1 260 944,24	491 989,12	1 260 944,24			
4	491 986,54	1 260 931,38	491 986,54	1 260 931,38			
5	491 978,92	1 260 932,61	491 978,92	1 260 932,61			
6	491 977,97	1 260 927,56	491 977,97	1 260 927,56			
7	491 975,75	1 260 915,58	491 975,75	1 260 915,58			
н 3	491 974,88	1 260 910,07	491 974,88	1 260 910,07			
н 1	492 003,90	1 260 906,90	492 003,90	1 260 906,90			

2. Сведения о частях границ уточняемого земельного участка с кадастровым номером				67:25:0010326:10		:				
Обозначение части границ		Горизонтальное проложение (S), м	Описание прохождения части границ	Сведения о согласовании местоположения границ (согласовано/спорное)						
от т.	до т.									
1	2	3	4	5						
н 1	н 2	52,83	—	согласовано						
н 2	1	7,09								
1	2	16,77								
2	3	8,62								
3	4	13,12								
4	5	7,72								
5	6	5,14								
6	7	12,18								
7	н 3	5,58								
н 3	н 1	29,19								
3. Сведения о характеристиках уточняемого земельного участка с кадастровым номером							67:25:0010326:10		:	
№ п/п	Наименование характеристики						Значение характеристики			
1	2		3							
1.	Адрес земельного участка		—							
1.1.	Сведения о местоположении земельного участка (при отсутствии адреса) в структурированном в соответствии с федеральной информационной адресной системой виде		215801, Российская Федерация, Смоленская область, Ярцевский р-н, Ярцево г, Прохорова ул, д 54/2							
1.2.	Дополнительные сведения о местоположении земельного участка		—							
2.	Площадь земельного участка ± величина погрешности определения (вычисления) площади (Р ± ΔР), м²		980 ± 11,00							
3.	Формула, примененная для вычисления предельной погрешности определения площади земельного участка, с подставленными значениями и итоговые (вычисленные) значения		3,5*0,10*√(980,00) = 11							
4.	Площадь земельного участка согласно сведениям Единого государственного реестра недвижимости (Ркад), м²		980,00							
5.	Оценка расхождения Р и Ркад (Р - Ркад), м²		0							
6.	Предельный минимальный и максимальный размеры земельного участка (Рмин и Рмакс), м²		— —							

1	2				3		
7.	Кадастровый или иной государственный учетный номер (инвентарный) здания, сооружения, объекта незавершенного строительства, расположенного на земельном участке				—		
8.	Вид (виды) разрешенного использования				для индивидуального жилищного строительства		
8.1.	Дополнительные сведения об использовании земельного участка				—		
9.	Сведения о земельных участках (землях общего пользования, территории общего пользования), посредством которых обеспечивается доступ				Земли (земельные участки) общего пользования		
10.	Иные сведения				—		
4. Пояснения к сведениям об уточняемом земельном участке с кадастровым номером					67:25:0010326:10 :		
1.	—						
1. Сведения о характерных точках границ уточняемого земельного участка с кадастровым номером					67:25:0010326:12 :		
Система координат МСК-67, зона 1					Зона № 1		
Обоз- начение харак- терных точек границ	Координаты, м				Метод определения координат	Формулы, примененные для расчета средней квадратической погрешности определения координат характерных точек границ (Mt), с подставленными в такие формулы значениями и итоговые (вычисленные) значения Mt, м	Описание закрепления точки
	содержатся в Едином государственном реестре недвижимости		определены в результате выполнения комплексных кадастровых работ				
	X	Y	X	Y			
1	2	3	4	5	6	7	8
н 1	491 997,58	1 260 886,00	491 997,58	1 260 886,00	—	0,10	Временный межевой знак
н 2	491 996,83	1 260 891,29	491 996,83	1 260 891,29			
н 3	491 994,46	1 260 898,35	491 994,46	1 260 898,35			
н 4	491 994,16	1 260 902,86	491 994,16	1 260 902,86			
н 5	491 949,35	1 260 904,94	491 949,35	1 260 904,94			
н 6	491 948,79	1 260 894,98	491 948,79	1 260 894,98			
н 7	491 976,10	1 260 892,92	491 976,10	1 260 892,92			
н 8	491 976,04	1 260 884,61	491 976,04	1 260 884,61			
н 9	491 979,04	1 260 884,67	491 979,04	1 260 884,67			
н 10	491 989,63	1 260 884,78	491 989,63	1 260 884,78			
н 1	491 997,58	1 260 886,00	491 997,58	1 260 886,00			

2. Сведения о частях границ уточняемого земельного участка с кадастровым номером				67:25:0010326:12		:
Обозначение части границ		Горизонтальное проложение (S), м	Описание прохождения части границ	Сведения о согласовании местоположения границ (согласовано/спорное)		
от т.	до т.					
1	2	3	4	5		
н 1	н 2	5,34	—	согласовано		
н 2	н 3	7,45				
н 3	н 4	4,52				
н 4	н 5	44,86				
н 5	н 6	9,98				
н 6	н 7	27,39				
н 7	н 8	8,31				
н 8	н 9	3,00				
н 9	н 10	10,59				
н 10	н 1	8,04				
3. Сведения о характеристиках уточняемого земельного участка с кадастровым номером						
№ п/п	Наименование характеристики		Значение характеристики			
1	2		3			
1.	Адрес земельного участка		—			
1.1.	Сведения о местоположении земельного участка (при отсутствии адреса) в структурированном в соответствии с федеральной информационной адресной системой виде		215801, Российская Федерация, Смоленская область, Ярцевский р-н, Ярцево г, Прохорова ул, уч 56/1А			
1.2.	Дополнительные сведения о местоположении земельного участка		—			
2.	Площадь земельного участка ± величина погрешности определения (вычисления) площади (Р ± ΔР), м²		643 ± 9,00			
3.	Формула, примененная для вычисления предельной погрешности определения площади земельного участка, с подставленными значениями и итоговые (вычисленные) значения		3,5*0,10*√(643,00) = 9			
4.	Площадь земельного участка согласно сведениям Единого государственного реестра недвижимости (Ркад), м²		643,00			
5.	Оценка расхождения Р и Ркад (Р - Ркад), м²		0			
6.	Предельный минимальный и максимальный размеры земельного участка (Рмин и Рмакс), м²		— —			

1	2	3					
7.	Кадастровый или иной государственный учетный номер (инвентарный) здания, сооружения, объекта незавершенного строительства, расположенного на земельном участке	—					
8.	Вид (виды) разрешенного использования	Индивидуальное жилищное строительство					
8.1.	Дополнительные сведения об использовании земельного участка	—					
9.	Сведения о земельных участках (землях общего пользования, территории общего пользования), посредством которых обеспечивается доступ	Земли (земельные участки) общего пользования					
10.	Иные сведения	—					
4. Пояснения к сведениям об уточняемом земельном участке с кадастровым номером		67:25:0010326:12 :					
1.	—						
1. Сведения о характерных точках границ уточняемого земельного участка с кадастровым номером		67:25:0010326:13 :					
Система координат МСК-67, зона 1		Зона № 1					
Обоз- начение харак- терных точек границ	Координаты, м				Метод определения координат	Формулы, примененные для расчета средней квадратической погрешности определения координат характерных точек границ (Mt), с подставленными в такие формулы значениями и итоговые (вычисленные) значения Mt, м	Описание закрепления точки
	содержатся в Едином государственном реестре недвижимости		определены в результате выполнения комплексных кадастровых работ				
	X	Y	X	Y			
1	2	3	4	5	6	7	8
95	492 001,58	1 260 845,27	492 001,58	1 260 845,27	—	0,30	—
94	492 001,76	1 260 846,99	492 001,76	1 260 846,99			
177	492 002,13	1 260 857,63	492 002,13	1 260 857,63			
176	491 999,63	1 260 878,32	491 999,63	1 260 878,32			
223	491 957,98	1 260 879,07	491 957,98	1 260 879,07			
224	491 956,97	1 260 865,41	491 956,97	1 260 865,41			
225	491 955,90	1 260 865,46	491 955,90	1 260 865,46			
226	491 952,63	1 260 865,60	491 952,63	1 260 865,60			
220	491 950,01	1 260 822,94	491 950,01	1 260 822,94			
221	491 953,28	1 260 822,92	491 953,28	1 260 822,92			
222	491 963,94	1 260 822,93	491 963,94	1 260 822,93			

1	2	3	4	5	6	7	8
97	492 003,93	1 260 823,07	492 003,93	1 260 823,07	—	0,30	—
96	492 002,87	1 260 844,65	492 002,87	1 260 844,65			
95	492 001,58	1 260 845,27	492 001,58	1 260 845,27			

2. Сведения о частях границ уточняемого земельного участка с кадастровым номером 67:25:0010326:13 :

Обозначение части границ		Горизонтальное проложение (S), м	Описание прохождения части границ	Сведения о согласовании местоположения границ (согласовано/спорное)
от т.	до т.			
1	2	3	4	5
95	94	1,73	—	согласовано
94	177	10,65		
177	176	20,84		
176	223	41,66		
223	224	13,70		
224	225	1,07		
225	226	3,27		
226	220	42,74		
220	221	3,27		
221	222	10,66		
222	97	39,99		
97	96	21,61		
96	95	1,43		

3. Сведения о характеристиках уточняемого земельного участка с кадастровым номером 67:25:0010326:13 :

№ п/п	Наименование характеристики	Значение характеристики
1	2	3
1.	Адрес земельного участка	—
1.1.	Сведения о местоположении земельного участка (при отсутствии адреса) в структурированном в соответствии с федеральной информационной адресной системой виде	215801, Российская Федерация, Смоленская область, Ярцевский р-н, Ярцево г, Прохорова ул, д 58
1.2.	Дополнительные сведения о местоположении земельного участка	—
2.	Площадь земельного участка ± величина погрешности определения (вычисления) площади ($P \pm \Delta P$), м²	$2\,748 \pm 18,00$

1	2				3		
3.	Формула, примененная для вычисления предельной погрешности определения площади земельного участка, с подставленными значениями и итоговые (вычисленные) значения				3,5*0,10*√(2 748,00) = 18		
4.	Площадь земельного участка согласно сведениям Единого государственного реестра недвижимости (Ркад), м²				2 748,00		
5.	Оценка расхождения Р и Ркад (Р - Ркад), м²				0		
6.	Предельный минимальный и максимальный размеры земельного участка (Рмин и Рмакс), м²				— —		
7.	Кадастровый или иной государственный учетный номер (инвентарный) здания, сооружения, объекта незавершенного строительства, расположенного на земельном участке				—		
8.	Вид (виды) разрешенного использования				под индивидуальный жилой дом		
8.1.	Дополнительные сведения об использовании земельного участка				—		
9.	Сведения о земельных участках (землях общего пользования, территории общего пользования), посредством которых обеспечивается доступ				Земли (земельные участки) общего пользования		
10.	Иные сведения				—		
4. Пояснения к сведениям об уточняемом земельном участке с кадастровым номером					67:25:0010326:13 :		
1.	—						
1. Сведения о характерных точках границ уточняемого земельного участка с кадастровым номером					67:25:0010326:14 :		
Система координат МСК-67, зона 1					Зона № 1		
Обоз- начение харак- терных точек границ	Координаты, м				Метод определения координат	Формулы, примененные для расчета средней квадратической погрешности определения координат характерных точек границ (Mt), с подставленными в такие формулы значениями и итоговые (вычисленные) значения Mt, м	Описание закрепления точки
	содержатся в Едином государственном реестре недвижимости		определены в результате выполнения комплексных кадастровых работ				
	X	Y	X	Y			
1	2	3	4	5	6	7	8
17	492 077,03	1 261 013,79	492 077,03	1 261 013,79	—	0,10	—
18	492 104,76	1 261 015,36	492 104,76	1 261 015,36			
20	492 102,48	1 261 043,75	492 102,48	1 261 043,75			

1	2	3	4	5	6	7	8
19	492 074,91	1 261 043,54	492 074,91	1 261 043,54	—	0,10	—
17	492 077,03	1 261 013,79	492 077,03	1 261 013,79			

2. Сведения о частях границ уточняемого земельного участка с кадастровым номером 67:25:0010326:14 :

Обозначение части границ		Горизонтальное проложение (S), м	Описание прохождения части границ	Сведения о согласовании местоположения границ (согласовано/спорное)
от т.	до т.			
1	2	3	4	5
17	18	27,77	—	согласовано
18	20	28,48		
20	19	27,57		
19	17	29,83		

3. Сведения о характеристиках уточняемого земельного участка с кадастровым номером 67:25:0010326:14 :

№ п/п	Наименование характеристики	Значение характеристики
1	2	3
1.	Адрес земельного участка	—
1.1.	Сведения о местоположении земельного участка (при отсутствии адреса) в структурированном в соответствии с федеральной информационной адресной системой виде	215801, Российская Федерация, Смоленская область, Ярцевский р-н, Ярцево г, 1-я Рабочая ул, д 11/7
1.2.	Дополнительные сведения о местоположении земельного участка	—
2.	Площадь земельного участка ± величина погрешности определения (вычисления) площади ($P \pm \Delta P$), м²	$806 \pm 10,00$
3.	Формула, примененная для вычисления предельной погрешности определения площади земельного участка, с подставленными значениями и итоговые (вычисленные) значения	$3,5 * 0,10 * \sqrt{(806,00)} = 10$
4.	Площадь земельного участка согласно сведениям Единого государственного реестра недвижимости (Ркад), м²	807,00
5.	Оценка расхождения Р и Ркад ($P - P_{кад}$), м²	1
6.	Предельный минимальный и максимальный размеры земельного участка (Рмин и Рмакс), м²	— —
7.	Кадастровый или иной государственный учетный номер (инвентарный) здания, сооружения, объекта незавершенного строительства, расположенного на земельном участке	—
8.	Вид (виды) разрешенного использования	Под индивидуальный жилой дом

1	2				3		
8.1.	Дополнительные сведения об использовании земельного участка				—		
9.	Сведения о земельных участках (землях общего пользования, территории общего пользования), посредством которых обеспечивается доступ				Земли (земельные участки) общего пользования		
10.	Иные сведения				—		
4. Пояснения к сведениям об уточняемом земельном участке с кадастровым номером					67:25:0010326:14 :		
1.	—						
1. Сведения о характерных точках границ уточняемого земельного участка с кадастровым номером					67:25:0010326:15 :		
Система координат					МСК-67, зона 1		Зона № 1
Обозначение характерных точек границ	Координаты, м				Метод определения координат	Формулы, примененные для расчета средней квадратической погрешности определения координат характерных точек границ (Mt), с подставленными в такие формулы значениями и итоговые (вычисленные) значения Mt, м	Описание закрепления точки
	содержатся в Едином государственном реестре недвижимости		определены в результате выполнения комплексных кадастровых работ				
	X	Y	X	Y			
1	2	3	4	5	6	7	8
18	492 104,76	1 261 015,36	492 104,76	1 261 015,36	—	0,10	—
4	492 107,06	1 261 015,47	492 107,06	1 261 015,47		0,30	
5	492 104,76	1 261 045,31	492 104,76	1 261 045,31			
6	492 074,80	1 261 045,21	492 074,80	1 261 045,21			
19	492 074,91	1 261 043,54	492 074,91	1 261 043,54			
20	492 102,48	1 261 043,75	492 102,48	1 261 043,75		0,10	
18	492 104,76	1 261 015,36	492 104,76	1 261 015,36			
2. Сведения о частях границ уточняемого земельного участка с кадастровым номером					67:25:0010326:15 :		
Обозначение части границ		Горизонтальное проложение (S), м	Описание прохождения части границ		Сведения о согласовании местоположения границ (согласовано/спорное)		
от т.	до т.						
1	2	3	4		5		
18	4	2,30	—		согласовано		
4	5	29,93					
5	6	29,96					
6	19	1,67					

1	2	3	4	5
19	20	27,57	—	согласовано
20	18	28,48		
3. Сведения о характеристиках уточняемого земельного участка с кадастровым номером			67:25:0010326:15 :	
№ п/п	Наименование характеристики		Значение характеристики	
1	2		3	
1.	Адрес земельного участка		—	
1.1.	Сведения о местоположении земельного участка (при отсутствии адреса) в структурированном в соответствии с федеральной информационной адресной системой виде		215801, Российская Федерация, Смоленская область, Ярцевский р-н, Ярцево г, 1-я Рабочая ул, д 11/7	
1.2.	Дополнительные сведения о местоположении земельного участка		—	
2.	Площадь земельного участка ± величина погрешности определения (вычисления) площади (Р ± ΔР), м²		115 ± 4,00	
3.	Формула, примененная для вычисления предельной погрешности определения площади земельного участка, с подставленными значениями и итоговые (вычисленные) значения		3,5*0,10*√(115,00) = 4	
4.	Площадь земельного участка согласно сведениям Единого государственного реестра недвижимости (Ркад), м²		113,00	
5.	Оценка расхождения Р и Ркад (Р - Ркад), м²		2	
6.	Предельный минимальный и максимальный размеры земельного участка (Рмин и Рмакс), м²		— —	
7.	Кадастровый или иной государственный учетный номер (инвентарный) здания, сооружения, объекта незавершенного строительства, расположенного на земельном участке		—	
8.	Вид (виды) разрешенного использования		Под огород	
8.1.	Дополнительные сведения об использовании земельного участка		—	
9.	Сведения о земельных участках (землях общего пользования, территории общего пользования), посредством которых обеспечивается доступ		Земли (земельные участки) общего пользования	
10.	Иные сведения		—	
4. Пояснения к сведениям об уточняемом земельном участке с кадастровым номером			67:25:0010326:15 :	
1.	—			

1. Сведения о характерных точках границ уточняемого земельного участка с кадастровым номером					67:25:0010326:16			:
Система координат					МСК-67, зона 1			Зона № 1
Обозначение характерных точек границ	Координаты, м				Метод определения координат	Формулы, примененные для расчета средней квадратической погрешности определения координат характерных точек границ (Mt), с подставленными в такие формулы значениями и итоговые (вычисленные) значения Mt, м	Описание закрепления точки	
	содержатся в Едином государственном реестре недвижимости		определены в результате выполнения комплексных кадастровых работ					
	X	Y	X	Y				
1	2	3	4	5	6	7	8	
17	492 077,03	1 261 013,79	492 077,03	1 261 013,79	—	0,10	—	
19	492 074,91	1 261 043,54	492 074,91	1 261 043,54		0,30	Временный межевой знак	
25	492 054,68	1 261 044,11	492 054,68	1 261 044,11				
26	492 057,23	1 261 012,64	492 057,23	1 261 012,64				
17	492 077,03	1 261 013,79	492 077,03	1 261 013,79		0,10	—	
2. Сведения о частях границ уточняемого земельного участка с кадастровым номером					67:25:0010326:16			:
Обозначение части границ		Горизонтальное проложение (S), м	Описание прохождения части границ		Сведения о согласовании местоположения границ (согласовано/спорное)			
от т.	до т.							
1	2	3	4		5			
17	19	29,83	—		согласовано			
19	25	20,24						
25	26	31,57						
26	17	19,83						
3. Сведения о характеристиках уточняемого земельного участка с кадастровым номером					67:25:0010326:16			:
№ п/п	Наименование характеристики				Значение характеристики			
1	2				3			
1.	Адрес земельного участка				—			
1.1.	Сведения о местоположении земельного участка (при отсутствии адреса) в структурированном в соответствии с федеральной информационной адресной системой виде				215801, Российская Федерация, Смоленская область, Ярцевский р-н, Ярцево г, 2-й Рабочий пер, д 5			
1.2.	Дополнительные сведения о местоположении земельного участка				—			

1	2				3		
2.	Площадь земельного участка ± величина погрешности определения (вычисления) площади (P ± ΔP), м²				613 ± 9,00		
3.	Формула, примененная для вычисления предельной погрешности определения площади земельного участка, с подставленными значениями и итоговые (вычисленные) значения				3,5*0,10*√(613,00) = 9		
4.	Площадь земельного участка согласно сведениям Единого государственного реестра недвижимости (Ркад), м²				613,00		
5.	Оценка расхождения P и Ркад (P - Ркад), м²				0		
6.	Предельный минимальный и максимальный размеры земельного участка (Рмин и Рмакс), м²				— —		
7.	Кадастровый или иной государственный учетный номер (инвентарный) здания, сооружения, объекта незавершенного строительства, расположенного на земельном участке				—		
8.	Вид (виды) разрешенного использования				Под индивидуальный жилой дом		
8.1.	Дополнительные сведения об использовании земельного участка				—		
9.	Сведения о земельных участках (землях общего пользования, территории общего пользования), посредством которых обеспечивается доступ				Земли (земельные участки) общего пользования		
10.	Иные сведения				—		
4. Пояснения к сведениям об уточняемом земельном участке с кадастровым номером					67:25:0010326:16 :		
1.	—						
1. Сведения о характерных точках границ уточняемого земельного участка с кадастровым номером					67:25:0010326:17 :		
Система координат					МСК-67, зона 1 Зона № 1		
Обозначение характерных точек границ	Координаты, м				Метод определения координат	Формулы, примененные для расчета средней квадратической погрешности определения координат характерных точек границ (Mt), с подставленными в такие формулы значениями и итоговые (вычисленные) значения Mt, м	Описание закрепления точки
	содержатся в Едином государственном реестре недвижимости		определены в результате выполнения комплексных кадастровых работ				
	X	Y	X	Y			
1	2	3	4	5	6	7	8
27	492 030,17	1 261 044,86	492 030,17	1 261 044,86	—	0,30	Временный межевой знак

1	2	3	4	5	6	7	8
28	491 993,84	1 261 040,36	491 993,84	1 261 040,36	—	0,30	—
29	491 992,66	1 261 029,95	491 992,66	1 261 029,95			
6	491 992,24	1 261 012,83	491 992,24	1 261 012,83			
5	492 019,76	1 261 009,76	492 019,76	1 261 009,76		0,10	Временный межевой знак
4	492 031,37	1 261 008,60	492 031,37	1 261 008,60			
33	492 031,54	1 261 013,53	492 031,54	1 261 013,53			
34	492 031,00	1 261 019,49	492 031,00	1 261 019,49		0,30	
27	492 030,17	1 261 044,86	492 030,17	1 261 044,86			

2. Сведения о частях границ уточняемого земельного участка с кадастровым номером 67:25:0010326:17 :

Обозначение части границ		Горизонтальное проложение (S), м	Описание прохождения части границ	Сведения о согласовании местоположения границ (согласовано/спорное)
от т.	до т.			
1	2	3	4	5
27	28	36,61	—	согласовано
28	29	10,48		
29	6	17,13		
6	5	27,69		
5	4	11,67		
4	33	4,93		
33	34	5,98		
34	27	25,38		

3. Сведения о характеристиках уточняемого земельного участка с кадастровым номером 67:25:0010326:17 :

№ п/п	Наименование характеристики	Значение характеристики
1	2	3
1.	Адрес земельного участка	—
1.1.	Сведения о местоположении земельного участка (при отсутствии адреса) в структурированном в соответствии с федеральной информационной адресной системой виде	215801, Российская Федерация, Смоленская область, Ярцевский р-н, Ярцево г, 2-й Рабочий пер, д 1
1.2.	Дополнительные сведения о местоположении земельного участка	—
2.	Площадь земельного участка ± величина погрешности определения (вычисления) площади ($P \pm \Delta P$), м²	1 215 ± 12,00

1	2				3		
3.	Формула, примененная для вычисления предельной погрешности определения площади земельного участка, с подставленными значениями и итоговые (вычисленные) значения				3,5*0,10*√(1 215,00) = 12		
4.	Площадь земельного участка согласно сведениям Единого государственного реестра недвижимости (Ркад), м²				1 215,00		
5.	Оценка расхождения Р и Ркад (Р - Ркад), м²				0		
6.	Предельный минимальный и максимальный размеры земельного участка (Рмин и Рмакс), м²				— —		
7.	Кадастровый или иной государственный учетный номер (инвентарный) здания, сооружения, объекта незавершенного строительства, расположенного на земельном участке				—		
8.	Вид (виды) разрешенного использования				Под индивидуальный жилой дом		
8.1.	Дополнительные сведения об использовании земельного участка				—		
9.	Сведения о земельных участках (землях общего пользования, территории общего пользования), посредством которых обеспечивается доступ				Земли (земельные участки) общего пользования		
10.	Иные сведения				—		
4. Пояснения к сведениям об уточняемом земельном участке с кадастровым номером					67:25:0010326:17 :		
1.	—						
1. Сведения о характерных точках границ уточняемого земельного участка с кадастровым номером					67:25:0010326:18 :		
Система координат МСК-67, зона 1					Зона № 1		
Обоз- начение харак- терных точек границ	Координаты, м				Метод определения координат	Формулы, примененные для расчета средней квадратической погрешности определения координат характерных точек границ (Mt), с подставленными в такие формулы значениями и итоговые (вычисленные) значения Mt, м	Описание закрепления точки
	содержатся в Едином государственном реестре недвижимости		определены в результате выполнения комплексных кадастровых работ				
	X	Y	X	Y			
	1	2	3	4			
35	491 960,05	1 260 940,49	491 960,05	1 260 940,49	—	0,30	—
36	491 956,42	1 260 919,72	491 956,42	1 260 919,72			
7	491 975,75	1 260 915,58	491 975,75	1 260 915,58			

1	2	3	4	5	6	7	8
6	491 977,97	1 260 927,56	491 977,97	1 260 927,56	—	0,10	—
5	491 978,92	1 260 932,61	491 978,92	1 260 932,61			
40	491 965,69	1 260 934,96	491 965,69	1 260 934,96			
41	491 966,44	1 260 939,40	491 966,44	1 260 939,40		0,30	
35	491 960,05	1 260 940,49	491 960,05	1 260 940,49			

2. Сведения о частях границ уточняемого земельного участка с кадастровым номером
67:25:0010326:18
:

Обозначение части границ		Горизонтальное проложение (S), м	Описание прохождения части границ	Сведения о согласовании местоположения границ (согласовано/спорное)
от т.	до т.			
1	2	3	4	5
35	36	21,08	—	согласовано
36	7	19,77		
7	6	12,18		
6	5	5,14		
5	40	13,44		
40	41	4,50		
41	35	6,48		

3. Сведения о характеристиках уточняемого земельного участка с кадастровым номером
67:25:0010326:18
:

№ п/п	Наименование характеристики	Значение характеристики
1	2	3
1.	Адрес земельного участка	—
1.1.	Сведения о местоположении земельного участка (при отсутствии адреса) в структурированном в соответствии с федеральной информационной адресной системой виде	215801, Российская Федерация, Смоленская область, Ярцевский р-н, Ярцево г, Прохорова ул, д 52А
1.2.	Дополнительные сведения о местоположении земельного участка	—
2.	Площадь земельного участка ± величина погрешности определения (вычисления) площади (Р ± ΔР), м²	366 ± 7,00
3.	Формула, примененная для вычисления предельной погрешности определения площади земельного участка, с подставленными значениями и итоговые (вычисленные) значения	3,5*0,10*√(366,00) = 7
4.	Площадь земельного участка согласно сведениям Единого государственного реестра недвижимости (Ркад), м²	366,00
5.	Оценка расхождения Р и Ркад (Р - Ркад), м²	0

1	2				3		
6.	Предельный минимальный и максимальный размеры земельного участка (Рмин и Рмакс), м²				— —		
7.	Кадастровый или иной государственный учетный номер (инвентарный) здания, сооружения, объекта незавершенного строительства, расположенного на земельном участке				—		
8.	Вид (виды) разрешенного использования				Под магазин и кафе		
8.1.	Дополнительные сведения об использовании земельного участка				—		
9.	Сведения о земельных участках (землях общего пользования, территории общего пользования), посредством которых обеспечивается доступ				Земли (земельные участки) общего пользования		
10.	Иные сведения				—		
4. Пояснения к сведениям об уточняемом земельном участке с кадастровым номером 67:25:0010326:18 :							
1.	—						
1. Сведения о характерных точках границ уточняемого земельного участка с кадастровым номером 67:25:0010326:21 :							
Система координат МСК-67, зона 1 Зона № 1							
Обоз- начение харак- терных точек границ	Координаты, м				Метод определения координат	Формулы, примененные для расчета средней квадратической погрешности определения координат характерных точек границ (Mt), с подставленными в такие формулы значениями и итоговые (вычисленные) значения Mt, м	Описание закрепления точки
	содержатся в Едином государственном реестре недвижимости		определены в результате выполнения комплексных кадастровых работ				
	X	Y	X	Y			
1	2	3	4	5	6	7	8
1	492 066,29	1 260 857,39	492 066,29	1 260 857,39	—	0,10	—
2	492 061,70	1 260 899,25	492 061,70	1 260 899,25			
7	492 034,09	1 260 895,83	492 034,09	1 260 895,83			
6	492 036,74	1 260 850,03	492 036,74	1 260 850,03			
5	492 046,60	1 260 850,71	492 046,60	1 260 850,71			
4	492 061,53	1 260 853,19	492 061,53	1 260 853,19			
3	492 061,40	1 260 856,13	492 061,40	1 260 856,13			
1	492 066,29	1 260 857,39	492 066,29	1 260 857,39			

2. Сведения о частях границ уточняемого земельного участка с кадастровым номером				67:25:0010326:21		:
Обозначение части границ		Горизонтальное проложение (S), м	Описание прохождения части границ	Сведения о согласовании местоположения границ (согласовано/спорное)		
от т.	до т.					
1	2	3	4	5		
1	2	42,11	—	согласовано		
2	7	27,82				
7	6	45,88				
6	5	9,88				
5	4	15,13				
4	3	2,94				
3	1	5,05				
3. Сведения о характеристиках уточняемого земельного участка с кадастровым номером				67:25:0010326:21		:
№ п/п	Наименование характеристики		Значение характеристики			
1	2		3			
1.	Адрес земельного участка		—			
1.1.	Сведения о местоположении земельного участка (при отсутствии адреса) в структурированном в соответствии с федеральной информационной адресной системой виде		215801, Российская Федерация, Смоленская область, Ярцевский р-н, Ярцево г, 3-й Рабочий пер, д 5			
1.2.	Дополнительные сведения о местоположении земельного участка		—			
2.	Площадь земельного участка ± величина погрешности определения (вычисления) площади (Р ± ΔР), м²		1 317 ± 13,00			
3.	Формула, примененная для вычисления предельной погрешности определения площади земельного участка, с подставленными значениями и итоговые (вычисленные) значения		3,5*0,10*√(1 317,00) = 13			
4.	Площадь земельного участка согласно сведениям Единого государственного реестра недвижимости (Ркад), м²		1 316,00			
5.	Оценка расхождения Р и Ркад (Р - Ркад), м²		1			
6.	Предельный минимальный и максимальный размеры земельного участка (Рмин и Рмакс), м²		— —			
7.	Кадастровый или иной государственный учетный номер (инвентарный) здания, сооружения, объекта незавершенного строительства, расположенного на земельном участке		—			
8.	Вид (виды) разрешенного использования		Под индивидуальный жилой дом			

1	2				3		
8.1.	Дополнительные сведения об использовании земельного участка				—		
9.	Сведения о земельных участках (землях общего пользования, территории общего пользования), посредством которых обеспечивается доступ				Земли (земельные участки) общего пользования		
10.	Иные сведения				—		
4. Пояснения к сведениям об уточняемом земельном участке с кадастровым номером					67:25:0010326:21 :		
1.	—						
1. Сведения о характерных точках границ уточняемого земельного участка с кадастровым номером					67:25:0010326:22 :		
Система координат					МСК-67, зона 1		Зона № 1
Обозначение характерных точек границ	Координаты, м				Метод определения координат	Формулы, примененные для расчета средней квадратической погрешности определения координат характерных точек границ (Mt), с подставленными в такие формулы значениями и итоговые (вычисленные) значения Mt, м	Описание закрепления точки
	содержатся в Едином государственном реестре недвижимости		определены в результате выполнения комплексных кадастровых работ				
	X	Y	X	Y			
1	2	3	4	5	6	7	8
8	491 992,02	1 260 958,54	491 992,02	1 260 958,54	—	0,10	—
9	491 990,95	1 260 961,21	491 990,95	1 260 961,21			
11	491 987,27	1 260 961,62	491 987,27	1 260 961,62			
10	491 989,11	1 260 957,34	491 989,11	1 260 957,34			
8	491 992,02	1 260 958,54	491 992,02	1 260 958,54			
2. Сведения о частях границ уточняемого земельного участка с кадастровым номером					67:25:0010326:22 :		
Обозначение части границ		Горизонтальное проложение (S), м	Описание прохождения части границ		Сведения о согласовании местоположения границ (согласовано/спорное)		
от т.	до т.						
1	2	3	4		5		
8	9	2,88	—		согласовано		
9	11	3,70					
11	10	4,66					
10	8	3,15					
3. Сведения о характеристиках уточняемого земельного участка с кадастровым номером					67:25:0010326:22 :		
№ п/п	Наименование характеристики				Значение характеристики		

1	2	3
1.	Адрес земельного участка	—
1.1.	Сведения о местоположении земельного участка (при отсутствии адреса) в структурированном в соответствии с федеральной информационной адресной системой виде	215801, Российская Федерация, Смоленская область, Ярцевский р-н, Ярцево г, Прохорова ул
1.2.	Дополнительные сведения о местоположении земельного участка	—
2.	Площадь земельного участка \pm величина погрешности определения (вычисления) площади ($P \pm \Delta P$), м ²	$12 \pm 1,00$
3.	Формула, примененная для вычисления предельной погрешности определения площади земельного участка, с подставленными значениями и итоговые (вычисленные) значения	$3,5*0,10*\sqrt{(12,00)} = 1$
4.	Площадь земельного участка согласно сведениям Единого государственного реестра недвижимости (Ркад), м ²	12,00
5.	Оценка расхождения Р и Ркад ($P - P_{кад}$), м ²	0
6.	Предельный минимальный и максимальный размеры земельного участка ($P_{мин}$ и $P_{макс}$), м ²	— —
7.	Кадастровый или иной государственный учетный номер (инвентарный) здания, сооружения, объекта незавершенного строительства, расположенного на земельном участке	—
8.	Вид (виды) разрешенного использования	Под нежилые здания (ТП-47)
8.1.	Дополнительные сведения об использовании земельного участка	—
9.	Сведения о земельных участках (землях общего пользования, территории общего пользования), посредством которых обеспечивается доступ	Земли (земельные участки) общего пользования
10.	Иные сведения	—
4. Пояснения к сведениям об уточняемом земельном участке с кадастровым номером		67:25:0010326:22 :
1.	—	

1. Сведения о характерных точках границ уточняемого земельного участка с кадастровым номером67:25:0010326:23:

Система координатМСК-67, зона 1Зона №1

Обоз- начение харак- терных точек границ	Координаты, м				Метод определения координат	Формулы, примененные для расчета средней квадратической погрешности определения координат характерных точек границ (Mt), с подставленными в такие формулы значениями и итоговые (вычисленные) значения Mt, м	Описание закрепления точки
	содержатся в Едином государственном реестре недвижимости		определены в результате выполнения комплексных кадастровых работ				
	X	Y	X	Y			
1	2	3	4	5	6	7	8
125	492 144,76	1 261 024,56	492 144,76	1 261 024,56	—	0,30	—
127	492 139,43	1 261 051,19	492 139,43	1 261 051,19			
305	492 117,76	1 261 047,90	492 117,76	1 261 047,90			
306	492 116,08	1 261 047,64	492 116,08	1 261 047,64			
192	492 116,64	1 261 022,64	492 116,64	1 261 022,64			
202	492 118,95	1 261 022,80	492 118,95	1 261 022,80			
125	492 144,76	1 261 024,56	492 144,76	1 261 024,56			

2. Сведения о частях границ уточняемого земельного участка с кадастровым номером67:25:0010326:23:

Обозначение части границ		Горизонтальное проложение (S), м	Описание прохождения части границ	Сведения о согласовании местоположения границ (согласовано/спорное)
от т.	до т.			
1	2	3	4	5
125	127	27,16	—	согласовано
127	305	21,92		
305	306	1,70		
306	192	25,01		
192	202	2,32		
202	125	25,87		

3. Сведения о характеристиках уточняемого земельного участка с кадастровым номером67:25:0010326:23:

№ п/п	Наименование характеристики	Значение характеристики
1	2	3

1	2	3
1.	Адрес земельного участка	—
1.1.	Сведения о местоположении земельного участка (при отсутствии адреса) в структурированном в соответствии с федеральной информационной адресной системой виде	215801, Российская Федерация, Смоленская область, Ярцевский р-н, Ярцево г, 1-я Рабочая ул, д 10/9
1.2.	Дополнительные сведения о местоположении земельного участка	—
2.	Площадь земельного участка \pm величина погрешности определения (вычисления) площади ($P \pm \Delta P$), м ²	$672 \pm 9,00$
3.	Формула, примененная для вычисления предельной погрешности определения площади земельного участка, с подставленными значениями и итоговые (вычисленные) значения	$3,5*0,10*\sqrt{(672,00)} = 9$
4.	Площадь земельного участка согласно сведениям Единого государственного реестра недвижимости (Ркад), м ²	672,00
5.	Оценка расхождения Р и Ркад ($P - P_{кад}$), м ²	0
6.	Предельный минимальный и максимальный размеры земельного участка ($P_{мин}$ и $P_{макс}$), м ²	— —
7.	Кадастровый или иной государственный учетный номер (инвентарный) здания, сооружения, объекта незавершенного строительства, расположенного на земельном участке	—
8.	Вид (виды) разрешенного использования	для индивидуального жилищного строительства
8.1.	Дополнительные сведения об использовании земельного участка	—
9.	Сведения о земельных участках (землях общего пользования, территории общего пользования), посредством которых обеспечивается доступ	Земли (земельные участки) общего пользования
10.	Иные сведения	—
4. Пояснения к сведениям об уточняемом земельном участке с кадастровым номером		67:25:0010326:23 :
1.	—	

1. Сведения о характерных точках границ уточняемого земельного участка с кадастровым номером					67:25:0010326:24		
Система координат					МСК-67, зона 1		
					Зона № 1		
Обоз- начение харак- терных точек границ	Координаты, м				Метод определения координат	Формулы, примененные для расчета средней квадратической погрешности определения координат характерных точек границ (Mt), с подставленными в такие формулы значениями и итоговые (вычисленные) значения Mt, м	Описание закрепления точки
	содержатся в Едином государственном реестре недвижимости		определены в результате выполнения комплексных кадастровых работ				
	X	Y	X	Y			
1	2	3	4	5	6	7	8
11	492 171,59	1 260 999,10	492 171,59	1 260 999,10	—	0,10	Долговременный межевой знак
10	492 169,44	1 261 012,74	492 169,44	1 261 012,74			
9	492 138,49	1 261 009,75	492 138,49	1 261 009,75			
8	492 138,42	1 261 005,96	492 138,42	1 261 005,96			
7	492 131,99	1 261 005,51	492 131,99	1 261 005,51			
6	492 131,53	1 261 004,77	492 131,53	1 261 004,77			
5	492 127,11	1 261 004,55	492 127,11	1 261 004,55			
4	492 126,41	1 261 005,25	492 126,41	1 261 005,25			
3	492 121,64	1 261 005,09	492 121,64	1 261 005,09			
2	492 119,73	1 261 004,94	492 119,73	1 261 004,94			
1	492 116,79	1 261 004,77	492 116,79	1 261 004,77			
н 1	492 117,56	1 260 992,22	492 117,56	1 260 992,22			

1	2	3	4	5	6	7	8
н 2	492 130,41	1 260 993,17	492 130,41	1 260 993,17	—	0,10	Долговременный межевой знак
н 3	492 147,03	1 260 995,10	492 147,03	1 260 995,10			
н 4	492 160,04	1 260 996,74	492 160,04	1 260 996,74			
11	492 171,59	1 260 999,10	492 171,59	1 260 999,10			

2. Сведения о частях границ уточняемого земельного участка с кадастровым номером
67:25:0010326:24
:

Обозначение части границ		Горизонтальное проложение (S), м	Описание прохождения части границ	Сведения о согласовании местоположения границ (согласовано/спорное)
от т.	до т.			
1	2	3	4	5
11	10	13,81	—	согласовано
10	9	31,09		
9	8	3,79		
8	7	6,45		
7	6	0,87		
6	5	4,43		
5	4	0,99		
4	3	4,77		
3	2	1,92		
2	1	2,94		
1	н 1	12,57		
н 1	н 2	12,89		
н 2	н 3	16,73		
н 3	н 4	13,11		
н 4	11	11,79		

3. Сведения о характеристиках уточняемого земельного участка с кадастровым номером
67:25:0010326:24
:

№ п/п	Наименование характеристики	Значение характеристики
1	2	3

1	2	3
1.	Адрес земельного участка	—
1.1.	Сведения о местоположении земельного участка (при отсутствии адреса) в структурированном в соответствии с федеральной информационной адресной системой виде	215801, Российская Федерация, Смоленская область, Ярцевский р-н, Ярцево г, 1-я Рабочая ул, д 12, кв 2
1.2.	Дополнительные сведения о местоположении земельного участка	—
2.	Площадь земельного участка \pm величина погрешности определения (вычисления) площади ($P \pm \Delta P$), м ²	$743 \pm 10,00$
3.	Формула, примененная для вычисления предельной погрешности определения площади земельного участка, с подставленными значениями и итоговые (вычисленные) значения	$3,5*0,10*\sqrt{(743,00)} = 10$
4.	Площадь земельного участка согласно сведениям Единого государственного реестра недвижимости (Ркад), м ²	743,00
5.	Оценка расхождения Р и Ркад ($P - P_{кад}$), м ²	0
6.	Предельный минимальный и максимальный размеры земельного участка ($P_{мин}$ и $P_{макс}$), м ²	— —
7.	Кадастровый или иной государственный учетный номер (инвентарный) здания, сооружения, объекта незавершенного строительства, расположенного на земельном участке	—
8.	Вид (виды) разрешенного использования	под частью жилого дома
8.1.	Дополнительные сведения об использовании земельного участка	—
9.	Сведения о земельных участках (землях общего пользования, территории общего пользования), посредством которых обеспечивается доступ	Земли (земельные участки) общего пользования
10.	Иные сведения	—
4. Пояснения к сведениям об уточняемом земельном участке с кадастровым номером		67:25:0010326:24 :
1.	—	

1. Сведения о характерных точках границ уточняемого земельного участка с кадастровым номером						67:25:0010326:25		:
Система координат				МСК-67, зона 1		Зона №		1
Обоз- начение харак- терных точек границ	Координаты, м				Метод определения координат	Формулы, примененные для расчета средней квадратической погрешности определения координат характерных точек границ (Mt), с подставленными в такие формулы значениями и итоговые (вычисленные) значения Mt, м	Описание закрепления точки	
	содержатся в Едином государственном реестре недвижимости		определены в результате выполнения комплексных кадастровых работ					
	X	Y	X	Y				
1	2	3	4	5	6	7	8	
83	492 167,20	1 261 026,06	492 167,20	1 261 026,06	—	0,30	—	
125	492 144,76	1 261 024,56	492 144,76	1 261 024,56				
202	492 118,95	1 261 022,80	492 118,95	1 261 022,80				
192	492 116,64	1 261 022,64	492 116,64	1 261 022,64				
1	492 116,79	1 261 004,77	492 116,79	1 261 004,77		0,10	Долговременный межевой знак	
2	492 119,73	1 261 004,94	492 119,73	1 261 004,94				
3	492 121,64	1 261 005,09	492 121,64	1 261 005,09				
4	492 126,41	1 261 005,25	492 126,41	1 261 005,25				
5	492 127,11	1 261 004,55	492 127,11	1 261 004,55				
6	492 131,53	1 261 004,77	492 131,53	1 261 004,77				
7	492 131,99	1 261 005,51	492 131,99	1 261 005,51				
8	492 138,42	1 261 005,96	492 138,42	1 261 005,96				
9	492 138,49	1 261 009,75	492 138,49	1 261 009,75				
10	492 169,44	1 261 012,74	492 169,44	1 261 012,74				

1	2	3	4	5	6	7	8
83	492 167,20	1 261 026,06	492 167,20	1 261 026,06	—	0,30	—

2. Сведения о частях границ уточняемого земельного участка с кадастровым номером 67:25:0010326:25 :

Обозначение части границ		Горизонтальное проложение (S), м	Описание прохождения части границ	Сведения о согласовании местоположения границ (согласовано/спорное)
от т.	до т.			
1	2	3	4	5
83	125	22,49	—	согласовано
125	202	25,87		
202	192	2,32		
192	1	17,87		
1	2	2,94		
2	3	1,92		
3	4	4,77		
4	5	0,99		
5	6	4,43		
6	7	0,87		
7	8	6,45		
8	9	3,79		
9	10	31,09		
10	83	13,51		

3. Сведения о характеристиках уточняемого земельного участка с кадастровым номером 67:25:0010326:25 :

№ п/п	Наименование характеристики	Значение характеристики
1	2	3
1.	Адрес земельного участка	—
1.1.	Сведения о местоположении земельного участка (при отсутствии адреса) в структурированном в соответствии с федеральной информационной адресной системой виде	215801, Российская Федерация, Смоленская область, Ярцевский р-н, Ярцево г, 1-я Рабочая ул, д 12, кв 1
1.2.	Дополнительные сведения о местоположении земельного участка	—
2.	Площадь земельного участка ± величина погрешности определения (вычисления) площади ($P \pm \Delta P$), м²	$813 \pm 10,00$
3.	Формула, примененная для вычисления предельной погрешности определения площади земельного участка, с подставленными значениями и итоговые (вычисленные) значения	$3,5 * 0,10 * \sqrt{(813,00)} = 10$

1	2	3
4.	Площадь земельного участка согласно сведениям Единого государственного реестра недвижимости (Ркад), м²	813,00
5.	Оценка расхождения Р и Ркад (Р - Ркад), м²	0
6.	Предельный минимальный и максимальный размеры земельного участка (Рмин и Рмакс), м²	— —
7.	Кадастровый или иной государственный учетный номер (инвентарный) здания, сооружения, объекта незавершенного строительства, расположенного на земельном участке	—
8.	Вид (виды) разрешенного использования	Под частью индивидуального жилого дома
8.1.	Дополнительные сведения об использовании земельного участка	—
9.	Сведения о земельных участках (землях общего пользования, территории общего пользования), посредством которых обеспечивается доступ	Земли (земельные участки) общего пользования
10.	Иные сведения	—

4. Пояснения к сведениям об уточняемом земельном участке с кадастровым номером 67:25:0010326:25 :

1.	—
----	---

1. Сведения о характерных точках границ уточняемого земельного участка с кадастровым номером 67:25:0010326:27 :
Система координат МСК-67, зона 1 Зона № 1

Обоз- начение харак- терных точек границ	Координаты, м				Метод определения координат	Формулы, примененные для расчета средней квадратической погрешности определения координат характерных точек границ (Mt), с подставленными в такие формулы значениями и итоговые (вычисленные) значения Mt, м	Описание закрепления точки
	содержатся в Едином государственном реестре недвижимости		определены в результате выполнения комплексных кадастровых работ				
	X	Y	X	Y			
1	2	3	4	5	6	7	8
4	492 164,39	1 260 964,59	492 164,39	1 260 964,59	—	0,10	Долговременный межевой знак
н 1	492 162,44	1 260 979,35	492 162,44	1 260 979,35			
н 2	492 173,90	1 260 980,40	492 173,90	1 260 980,40			

1	2	3	4	5	6	7	8
11	492 171,59	1 260 999,10	492 171,59	1 260 999,10	—	0,10	Долговременный межевой знак
н 4	492 160,04	1 260 996,74	492 160,04	1 260 996,74			
н 3	492 147,03	1 260 995,10	492 147,03	1 260 995,10			
н 2	492 130,41	1 260 993,17	492 130,41	1 260 993,17			
н 7	492 117,61	1 260 992,22	492 117,61	1 260 992,22			
1	492 119,03	1 260 958,74	492 119,03	1 260 958,74			
2	492 121,91	1 260 959,05	492 121,91	1 260 959,05			
3	492 144,24	1 260 961,41	492 144,24	1 260 961,41			
4	492 164,39	1 260 964,59	492 164,39	1 260 964,59			

2. Сведения о частях границ уточняемого земельного участка с кадастровым номером
67:25:0010326:27
:

Обозначение части границ		Горизонтальное проложение (S), м	Описание прохождения части границ	Сведения о согласовании местоположения границ (согласовано/спорное)
от т.	до т.			
1	2	3	4	5
4	н 1	14,89	—	согласовано
н 1	н 2	11,51		
н 2	11	18,84		
11	н 4	11,79		
н 4	н 3	13,11		
н 3	н 2	16,73		
н 2	н 7	12,84		
н 7	1	33,51		
1	2	2,90		
2	3	22,45		
3	4	20,40		

3. Сведения о характеристиках уточняемого земельного участка с кадастровым номером 67:25:0010326:27 :		
№ п/п	Наименование характеристики	Значение характеристики
1	2	3
1.	Адрес земельного участка	—
1.1.	Сведения о местоположении земельного участка (при отсутствии адреса) в структурированном в соответствии с федеральной информационной адресной системой виде	215801, Российская Федерация, Смоленская область, Ярцевский р-н, Ярцево г, 1-я Рабочая ул, д 14
1.2.	Дополнительные сведения о местоположении земельного участка	—
2.	Площадь земельного участка ± величина погрешности определения (вычисления) площади ($P \pm \Delta P$), м²	1 671 ± 14,00
3.	Формула, примененная для вычисления предельной погрешности определения площади земельного участка, с подставленными значениями и итоговые (вычисленные) значения	$3,5 * 0,10 * \sqrt{(1\ 671,00)} = 14$
4.	Площадь земельного участка согласно сведениям Единого государственного реестра недвижимости (Ркад), м²	1 671,00
5.	Оценка расхождения Р и Ркад ($P - P_{кад}$), м²	0
6.	Предельный минимальный и максимальный размеры земельного участка ($P_{мин}$ и $P_{макс}$), м²	— —
7.	Кадастровый или иной государственный учетный номер (инвентарный) здания, сооружения, объекта незавершенного строительства, расположенного на земельном участке	—
8.	Вид (виды) разрешенного использования	под индивидуальным жилым домом
8.1.	Дополнительные сведения об использовании земельного участка	—
9.	Сведения о земельных участках (землях общего пользования, территории общего пользования), посредством которых обеспечивается доступ	Земли (земельные участки) общего пользования
10.	Иные сведения	—
4. Пояснения к сведениям об уточняемом земельном участке с кадастровым номером 67:25:0010326:27 :		
1.	—	

1. Сведения о характерных точках границ уточняемого земельного участка с кадастровым номером						67:25:0010326:28		:
Система координат				МСК-67, зона 1		Зона № 1		
Обозначение характерных точек границ	Координаты, м				Метод определения координат	Формулы, примененные для расчета средней квадратической погрешности определения координат характерных точек границ (Mt), с подставленными в такие формулы значениями и итоговые (вычисленные) значения Mt, м	Описание закрепления точки	
	содержатся в Едином государственном реестре недвижимости		определены в результате выполнения комплексных кадастровых работ					
	X	Y	X	Y				
1	2	3	4	5	6	7	8	
157	492 107,69	1 260 984,98	492 107,69	1 260 984,98	—	0,30	—	
158	492 080,12	1 260 983,07	492 080,12	1 260 983,07				
159	492 060,04	1 260 981,38	492 060,04	1 260 981,38				
2	492 058,85	1 260 981,20	492 058,85	1 260 981,20		0,10	Долговременный межевой знак	
1	492 060,83	1 260 955,84	492 060,83	1 260 955,84				
162	492 060,98	1 260 953,94	492 060,98	1 260 953,94		0,30		—
163	492 066,16	1 260 946,33	492 066,16	1 260 946,33				
164	492 066,90	1 260 946,47	492 066,90	1 260 946,47				
165	492 086,64	1 260 949,70	492 086,64	1 260 949,70				
166	492 109,14	1 260 952,97	492 109,14	1 260 952,97				
155	492 111,61	1 260 953,33	492 111,61	1 260 953,33				
156	492 109,46	1 260 985,11	492 109,46	1 260 985,11				
157	492 107,69	1 260 984,98	492 107,69	1 260 984,98				
2. Сведения о частях границ уточняемого земельного участка с кадастровым номером						67:25:0010326:28		:
Обозначение части границ		Горизонтальное проложение (S), м	Описание прохождения части границ	Сведения о согласовании местоположения границ (согласовано/спорное)				
от т.	до т.							
1	2	3	4	5				
157	158	27,64	—	согласовано				
158	159	20,15						
159	2	1,20						
2	1	25,44						

1	2	3	4	5
1	162	1,91	—	согласовано
162	163	9,21		
163	164	0,75		
164	165	20,00		
165	166	22,74		
166	155	2,50		
155	156	31,85		
156	157	1,77		

3. Сведения о характеристиках уточняемого земельного участка с кадастровым номером 67:25:0010326:28 :

№ п/п	Наименование характеристики	Значение характеристики
1	2	3
1.	Адрес земельного участка	—
1.1.	Сведения о местоположении земельного участка (при отсутствии адреса) в структурированном в соответствии с федеральной информационной адресной системой виде	215801, Российская Федерация, Смоленская область, Ярцевский р-н, Ярцево г, 1-я Рабочая ул, д 15
1.2.	Дополнительные сведения о местоположении земельного участка	—
2.	Площадь земельного участка ± величина погрешности определения (вычисления) площади ($P \pm \Delta P$), м²	$1\,690 \pm 14,00$
3.	Формула, примененная для вычисления предельной погрешности определения площади земельного участка, с подставленными значениями и итоговые (вычисленные) значения	$3,5*0,10*\sqrt{(1\,690,00)} = 14$
4.	Площадь земельного участка согласно сведениям Единого государственного реестра недвижимости (Ркад), м²	1 690,00
5.	Оценка расхождения Р и Ркад ($P - P_{кад}$), м²	0
6.	Предельный минимальный и максимальный размеры земельного участка ($P_{мин}$ и $P_{макс}$), м²	— —
7.	Кадастровый или иной государственный учетный номер (инвентарный) здания, сооружения, объекта незавершенного строительства, расположенного на земельном участке	—
8.	Вид (виды) разрешенного использования	Под индивидуальный жилой дом
8.1.	Дополнительные сведения об использовании земельного участка	—

1	2				3		
9.	Сведения о земельных участках (землях общего пользования, территории общего пользования), посредством которых обеспечивается доступ				Земли (земельные участки) общего пользования		
10.	Иные сведения				—		
4. Пояснения к сведениям об уточняемом земельном участке с кадастровым номером					67:25:0010326:28 :		
1.	—						
1. Сведения о характерных точках границ уточняемого земельного участка с кадастровым номером					67:25:0010326:29 :		
Система координат МСК-67, зона 1					Зона № 1		
Обоз- начение харак- терных точек границ	Координаты, м				Метод определения координат	Формулы, примененные для расчета средней квадратической погрешности определения координат характерных точек границ (Mt), с подставленными в такие формулы значениями и итоговые (вычисленные) значения Mt, м	Описание закрепления точки
	содержатся в Едином государственном реестре недвижимости		определены в результате выполнения комплексных кадастровых работ				
	X	Y	X	Y			
1	2	3	4	5	6	7	8
139	492 169,90	1 260 934,52	492 169,90	1 260 934,52	—	0,30	—
140	492 169,62	1 260 935,84	492 169,62	1 260 935,84			
141	492 166,30	1 260 951,57	492 166,30	1 260 951,57			
4	492 164,39	1 260 964,59	492 164,39	1 260 964,59		0,10	Долговременный межевой знак
3	492 144,24	1 260 961,41	492 144,24	1 260 961,41			
2	492 121,91	1 260 959,05	492 121,91	1 260 959,05			
1	492 119,03	1 260 958,74	492 119,03	1 260 958,74			
146	492 121,64	1 260 928,26	492 121,64	1 260 928,26			
139	492 169,90	1 260 934,52	492 169,90	1 260 934,52		0,30	—
2. Сведения о частях границ уточняемого земельного участка с кадастровым номером						67:25:0010326:29 :	
Обозначение части границ		Горизонтальное проложение (S), м	Описание прохождения части границ		Сведения о согласовании местоположения границ (согласовано/спорное)		
от т.	до т.						

1	2	3	4	5
139	140	1,35	—	согласовано
140	141	16,08		
141	4	13,16		
4	3	20,40		
3	2	22,45		
2	1	2,90		
1	146	30,59		
146	139	48,66		

3. Сведения о характеристиках уточняемого земельного участка с кадастровым номером 67:25:0010326:29 :

№ п/п	Наименование характеристики	Значение характеристики
1	2	3
1.	Адрес земельного участка	—
1.1.	Сведения о местоположении земельного участка (при отсутствии адреса) в структурированном в соответствии с федеральной информационной адресной системой виде	215801, Российская Федерация, Смоленская область, Ярцевский р-н, Ярцево г, 1-я Рабочая ул, д 16/12
1.2.	Дополнительные сведения о местоположении земельного участка	—
2.	Площадь земельного участка ± величина погрешности определения (вычисления) площади ($P \pm \Delta P$), м²	$1\,421 \pm 13,00$
3.	Формула, примененная для вычисления предельной погрешности определения площади земельного участка, с подставленными значениями и итоговые (вычисленные) значения	$3,5*0,10*\sqrt{(1\,421,00)} = 13$
4.	Площадь земельного участка согласно сведениям Единого государственного реестра недвижимости (Ркад), м²	1 421,00
5.	Оценка расхождения Р и Ркад ($P - P_{кад}$), м²	0
6.	Предельный минимальный и максимальный размеры земельного участка ($P_{мин}$ и $P_{макс}$), м²	— —
7.	Кадастровый или иной государственный учетный номер (инвентарный) здания, сооружения, объекта незавершенного строительства, расположенного на земельном участке	—
8.	Вид (виды) разрешенного использования	под индивидуальный жилой дом
8.1.	Дополнительные сведения об использовании земельного участка	—

1	2				3		
9.	Сведения о земельных участках (землях общего пользования, территории общего пользования), посредством которых обеспечивается доступ				Земли (земельные участки) общего пользования		
10.	Иные сведения				—		
4. Пояснения к сведениям об уточняемом земельном участке с кадастровым номером					67:25:0010326:29 :		
1.	—						
1. Сведения о характерных точках границ уточняемого земельного участка с кадастровым номером					67:25:0010326:32 :		
Система координат МСК-67, зона 1					Зона № 1		
Обоз- начение харак- терных точек границ	Координаты, м				Метод определения координат	Формулы, примененные для расчета средней квадратической погрешности определения координат характерных точек границ (Mt), с подставленными в такие формулы значениями и итоговые (вычисленные) значения Mt, м	Описание закрепления точки
	содержатся в Едином государственном реестре недвижимости		определены в результате выполнения комплексных кадастровых работ				
	X	Y	X	Y			
1	2	3	4	5	6	7	8
251	492 145,23	1 260 919,64	492 145,23	1 260 919,64	—	0,30	—
290	492 126,87	1 260 916,46	492 126,87	1 260 916,46			
291	492 121,18	1 260 914,67	492 121,18	1 260 914,67			
292	492 117,09	1 260 913,38	492 117,09	1 260 913,38			
293	492 115,21	1 260 912,80	492 115,21	1 260 912,80			
294	492 109,85	1 260 909,17	492 109,85	1 260 909,17			
295	492 108,52	1 260 907,35	492 108,52	1 260 907,35			
296	492 106,84	1 260 902,99	492 106,84	1 260 902,99			
297	492 105,93	1 260 897,67	492 105,93	1 260 897,67			
9	492 104,96	1 260 880,32	492 104,96	1 260 880,32			
8	492 113,78	1 260 880,53	492 113,78	1 260 880,53			
7	492 117,72	1 260 880,61	492 117,72	1 260 880,61			
6	492 152,49	1 260 881,37	492 152,49	1 260 881,37			
252	492 146,35	1 260 914,55	492 146,35	1 260 914,55			
251	492 145,23	1 260 919,64	492 145,23	1 260 919,64			
						0,10	
						0,30	

2. Сведения о частях границ уточняемого земельного участка с кадастровым номером				67:25:0010326:32		:
Обозначение части границ		Горизонтальное проложение (S), м	Описание прохождения части границ	Сведения о согласовании местоположения границ (согласовано/спорное)		
от т.	до т.					
1	2	3	4	5		
251	290	18,63	—	согласовано		
290	291	5,96				
291	292	4,29				
292	293	1,97				
293	294	6,47				
294	295	2,25				
295	296	4,67				
296	297	5,40				
297	9	17,38				
9	8	8,82				
8	7	3,94				
7	6	34,78				
6	252	33,74				
252	251	5,21				
3. Сведения о характеристиках уточняемого земельного участка с кадастровым номером						
№ п/п	Наименование характеристики		Значение характеристики			
1	2		3			
1.	Адрес земельного участка		—			
1.1.	Сведения о местоположении земельного участка (при отсутствии адреса) в структурированном в соответствии с федеральной информационной адресной системой виде		215801, Российская Федерация, Смоленская область, Ярцевский р-н, Ярцево г, 1-я Рабочая ул, д 18/9			
1.2.	Дополнительные сведения о местоположении земельного участка		—			
2.	Площадь земельного участка ± величина погрешности определения (вычисления) площади (P ± ΔP), м²		1 487 ± 13,00			
3.	Формула, примененная для вычисления предельной погрешности определения площади земельного участка, с подставленными значениями и итоговые (вычисленные) значения		3,5*0,10*√(1 487,00) = 13			
4.	Площадь земельного участка согласно сведениям Единого государственного реестра недвижимости (Ркад), м²		1 487,00			

1	2				3		
5.	Оценка расхождения Р и Ркад (Р - Ркад), м²				0		
6.	Предельный минимальный и максимальный размеры земельного участка (Рмин и Рмакс), м²				— —		
7.	Кадастровый или иной государственный учетный номер (инвентарный) здания, сооружения, объекта незавершенного строительства, расположенного на земельном участке				—		
8.	Вид (виды) разрешенного использования				под индивидуальный жилой дом		
8.1.	Дополнительные сведения об использовании земельного участка				—		
9.	Сведения о земельных участках (землях общего пользования, территории общего пользования), посредством которых обеспечивается доступ				Земли (земельные участки) общего пользования		
10.	Иные сведения				—		
4. Пояснения к сведениям об уточняемом земельном участке с кадастровым номером					67:25:0010326:32 :		
1.	—						
1. Сведения о характерных точках границ уточняемого земельного участка с кадастровым номером					67:25:0010326:37 :		
Система координат					МСК-67, зона 1 Зона № 1		
Обоз- начение харак- терных точек границ	Координаты, м				Метод определения координат	Формулы, примененные для расчета средней квадратической погрешности определения координат характерных точек границ (Mt), с подставленными в такие формулы значениями и итоговые (вычисленные) значения Mt, м	Описание закрепления точки
	содержатся в Едином государственном реестре недвижимости		определены в результате выполнения комплексных кадастровых работ				
	X	Y	X	Y			
1	2	3	4	5	6	7	8
6	492 036,74	1 260 850,03	492 036,74	1 260 850,03	—	0,10	—
7	492 034,09	1 260 895,83	492 034,09	1 260 895,83		0,30	
173	491 998,76	1 260 891,94	491 998,76	1 260 891,94			
174	491 999,50	1 260 887,10	491 999,50	1 260 887,10			
175	491 998,71	1 260 885,96	491 998,71	1 260 885,96			
176	491 999,63	1 260 878,32	491 999,63	1 260 878,32			
177	492 002,13	1 260 857,63	492 002,13	1 260 857,63			
94	492 001,76	1 260 846,99	492 001,76	1 260 846,99			
61	492 033,33	1 260 848,92	492 033,33	1 260 848,92			

1	2	3	4	5	6	7	8	
6	492 036,74	1 260 850,03	492 036,74	1 260 850,03	—	0,10	—	
2. Сведения о частях границ уточняемого земельного участка с кадастровым номером					67:25:0010326:37			:
Обозначение части границ		Горизонтальное проложение (S), м	Описание прохождения части границ	Сведения о согласовании местоположения границ (согласовано/спорное)				
от т.	до т.							
1	2	3	4	5				
6	7	45,88	—	согласовано				
7	173	35,54						
173	174	4,90						
174	175	1,39						
175	176	7,70						
176	177	20,84						
177	94	10,65						
94	61	31,63						
61	6	3,59						
3. Сведения о характеристиках уточняемого земельного участка с кадастровым номером					67:25:0010326:37			:
№ п/п	Наименование характеристики			Значение характеристики				
1	2			3				
1.	Адрес земельного участка			—				
1.1.	Сведения о местоположении земельного участка (при отсутствии адреса) в структурированном в соответствии с федеральной информационной адресной системой виде			215801, Российская Федерация, Смоленская область, Ярцевский р-н, Ярцево г, 3-й Рабочий пер, д 3				
1.2.	Дополнительные сведения о местоположении земельного участка			—				
2.	Площадь земельного участка ± величина погрешности определения (вычисления) площади (Р ± ΔР), м²			1 604 ± 14,00				
3.	Формула, примененная для вычисления предельной погрешности определения площади земельного участка, с подставленными значениями и итоговые (вычисленные) значения			3,5*0,10*√(1 604,00) = 14				
4.	Площадь земельного участка согласно сведениям Единого государственного реестра недвижимости (Ркад), м²			1 604,00				
5.	Оценка расхождения Р и Ркад (Р - Ркад), м²			0				
6.	Предельный минимальный и максимальный размеры земельного участка (Рмин и Рмакс), м²			— —				

1	2				3		
7.	Кадастровый или иной государственный учетный номер (инвентарный) здания, сооружения, объекта незавершенного строительства, расположенного на земельном участке				—		
8.	Вид (виды) разрешенного использования				Под индивидуальный жилой дом		
8.1.	Дополнительные сведения об использовании земельного участка				—		
9.	Сведения о земельных участках (землях общего пользования, территории общего пользования), посредством которых обеспечивается доступ				Земли (земельные участки) общего пользования		
10.	Иные сведения				—		
4. Пояснения к сведениям об уточняемом земельном участке с кадастровым номером					67:25:0010326:37 :		
1.	—						
1. Сведения о характерных точках границ уточняемого земельного участка с кадастровым номером					67:25:0010326:38 :		
Система координат МСК-67, зона 1					Зона № 1		
Обоз- начение харак- терных точек границ	Координаты, м				Метод определения координат	Формулы, примененные для расчета средней квадратической погрешности определения координат характерных точек границ (Mt), с подставленными в такие формулы значениями и итоговые (вычисленные) значения Mt, м	Описание закрепления точки
	содержатся в Едином государственном реестре недвижимости		определены в результате выполнения комплексных кадастровых работ				
	X	Y	X	Y			
1	2	3	4	5	6	7	8
н 1	492 028,12	1 260 908,90	492 028,12	1 260 908,90	—	0,10	—
н 2	492 029,15	1 260 958,02	492 029,15	1 260 958,02			
н 2	492 006,03	1 260 959,69	492 006,03	1 260 959,69			
н 4	492 003,90	1 260 906,89	492 003,90	1 260 906,89			
н 5	492 010,03	1 260 906,66	492 010,03	1 260 906,66			
н 6	492 017,03	1 260 907,18	492 017,03	1 260 907,18			
н 1	492 028,12	1 260 908,90	492 028,12	1 260 908,90			
2. Сведения о частях границ уточняемого земельного участка с кадастровым номером					67:25:0010326:38 :		
Обозначение части границ		Горизонтальное проложение (S), м	Описание прохождения части границ		Сведения о согласовании местоположения границ (согласовано/спорное)		
от т.	до т.						
1	2	3	4		5		

1	2	3	4	5
н 1	н 2	49,13	—	согласовано
н 2	н 2	23,18		
н 2	н 4	52,84		
н 4	н 5	6,13		
н 5	н 6	7,02		
н 6	н 1	11,22		

3. Сведения о характеристиках уточняемого земельного участка с кадастровым номером 67:25:0010326:38 :

№ п/п	Наименование характеристики	Значение характеристики
1	2	3
1.	Адрес земельного участка	—
1.1.	Сведения о местоположении земельного участка (при отсутствии адреса) в структурированном в соответствии с федеральной информационной адресной системой виде	215801, Российская Федерация, Смоленская область, Ярцевский р-н, Ярцево г, 3-й Рабочий пер, д 4
1.2.	Дополнительные сведения о местоположении земельного участка	—
2.	Площадь земельного участка \pm величина погрешности определения (вычисления) площади ($P \pm \Delta P$), м ²	$1\,218 \pm 12,00$
3.	Формула, примененная для вычисления предельной погрешности определения площади земельного участка, с подставленными значениями и итоговые (вычисленные) значения	$3,5*0,10*\sqrt{(1\,218,00)} = 12$
4.	Площадь земельного участка согласно сведениям Единого государственного реестра недвижимости (Ркад), м ²	1 218,00
5.	Оценка расхождения Р и Ркад ($P - P_{кад}$), м ²	0
6.	Предельный минимальный и максимальный размеры земельного участка ($P_{мин}$ и $P_{макс}$), м ²	— —
7.	Кадастровый или иной государственный учетный номер (инвентарный) здания, сооружения, объекта незавершенного строительства, расположенного на земельном участке	—
8.	Вид (виды) разрешенного использования	для индивидуального жилищного строительства
8.1.	Дополнительные сведения об использовании земельного участка	—
9.	Сведения о земельных участках (землях общего пользования, территории общего пользования), посредством которых обеспечивается доступ	Земли (земельные участки) общего пользования
10.	Иные сведения	—

4. Пояснения к сведениям об уточняемом земельном участке с кадастровым номером 67:25:0010326:38 :

1.	—
----	---

1. Сведения о характерных точках границ уточняемого земельного участка с кадастровым номером 67:25:0010326:40 :
Система координат МСК-67, зона 1 Зона № 1

Обоз- начение харак- терных точек границ	Координаты, м				Метод определения координат	Формулы, примененные для расчета средней квадратической погрешности определения координат характерных точек границ (Mt), с подставленными в такие формулы значениями и итоговые (вычисленные) значения Mt, м	Описание закрепления точки
	содержатся в Едином государственном реестре недвижимости		определены в результате выполнения комплексных кадастровых работ				
	X	Y	X	Y			
1	2	3	4	5	6	7	8
1	492 075,52	1 260 914,76	492 075,52	1 260 914,76	—	0,10	Долговременный межевой знак
2	492 073,41	1 260 926,04	492 073,41	1 260 926,04			
3	492 069,18	1 260 935,55	492 069,18	1 260 935,55			
163	492 066,16	1 260 946,33	492 066,16	1 260 946,33		0,30	
162	492 060,98	1 260 953,94	492 060,98	1 260 953,94			
1	492 060,83	1 260 955,84	492 060,83	1 260 955,84		0,10	Закрепление отсутствует
7	492 055,68	1 260 956,00	492 055,68	1 260 956,00			
н 2	492 053,69	1 260 955,91	492 053,69	1 260 955,91			
н 3	492 047,44	1 260 956,72	492 047,44	1 260 956,72			
н 4	492 051,77	1 260 923,49	492 051,77	1 260 923,49			
н 5	492 053,04	1 260 923,58	492 053,04	1 260 923,58			
н 6	492 054,55	1 260 911,78	492 054,55	1 260 911,78			
1	492 075,52	1 260 914,76	492 075,52	1 260 914,76			Долговременный межевой знак

2. Сведения о частях границ уточняемого земельного участка с кадастровым номером				67:25:0010326:40		:
Обозначение части границ		Горизонтальное проложение (S), м	Описание прохождения части границ	Сведения о согласовании местоположения границ (согласовано/спорное)		
от т.	до т.					
1	2	3	4	5		
1	2	11,48	—	согласовано		
2	3	10,41				
3	163	11,20				
163	162	9,21				
162	1	1,91				
1	7	5,15				
7	н 2	1,99				
н 2	н 3	6,30				
н 3	н 4	33,51				
н 4	н 5	1,27				
н 5	н 6	11,90				
н 6	1	21,18				
3. Сведения о характеристиках уточняемого земельного участка с кадастровым номером						
№ п/п	Наименование характеристики		Значение характеристики			
1	2		3			
1.	Адрес земельного участка		—			
1.1.	Сведения о местоположении земельного участка (при отсутствии адреса) в структурированном в соответствии с федеральной информационной адресной системой виде		215801, Российская Федерация, Смоленская область, Ярцевский р-н, Ярцево г, 3-й Рабочий пер, д 8			
1.2.	Дополнительные сведения о местоположении земельного участка		—			
2.	Площадь земельного участка ± величина погрешности определения (вычисления) площади (P ± ΔP), м²		808 ± 10,00			
3.	Формула, примененная для вычисления предельной погрешности определения площади земельного участка, с подставленными значениями и итоговые (вычисленные) значения		3,5*0,10*√(808,00) = 10			
4.	Площадь земельного участка согласно сведениям Единого государственного реестра недвижимости (Ркад), м²		808,00			
5.	Оценка расхождения Р и Ркад (Р - Ркад), м²		0			

1	2				3		
6.	Предельный минимальный и максимальный размеры земельного участка (Рмин и Рмакс), м²				— —		
7.	Кадастровый или иной государственный учетный номер (инвентарный) здания, сооружения, объекта незавершенного строительства, расположенного на земельном участке				—		
8.	Вид (виды) разрешенного использования				Под индивидуальным жилым домом		
8.1.	Дополнительные сведения об использовании земельного участка				—		
9.	Сведения о земельных участках (землях общего пользования, территории общего пользования), посредством которых обеспечивается доступ				Земли (земельные участки) общего пользования		
10.	Иные сведения				—		
4. Пояснения к сведениям об уточняемом земельном участке с кадастровым номером					67:25:0010326:40 :		
1.	—						
1. Сведения о характерных точках границ уточняемого земельного участка с кадастровым номером					67:25:0010326:41 :		
Система координат МСК-67, зона 1					Зона № 1		
Обозначение характерных точек границ	Координаты, м				Метод определения координат	Формулы, примененные для расчета средней квадратической погрешности определения координат характерных точек границ (Mt), с подставленными в такие формулы значениями и итоговые (вычисленные) значения Mt, м	Описание закрепления точки
	содержатся в Едином государственном реестре недвижимости		определены в результате выполнения комплексных кадастровых работ				
	X	Y	X	Y			
1	2	3	4	5	6	7	8
6	492 152,49	1 260 881,37	492 152,49	1 260 881,37	—	0,10	—
5	492 161,34	1 260 881,64	492 161,34	1 260 881,64		0,30	
243	492 162,12	1 260 884,55	492 162,12	1 260 884,55			
244	492 166,88	1 260 884,90	492 166,88	1 260 884,90			
245	492 166,28	1 260 890,10	492 166,28	1 260 890,10			
246	492 166,04	1 260 897,48	492 166,04	1 260 897,48			
247	492 163,67	1 260 919,39	492 163,67	1 260 919,39			
248	492 162,74	1 260 923,28	492 162,74	1 260 923,28			
249	492 159,76	1 260 922,56	492 159,76	1 260 922,56			
250	492 148,40	1 260 920,13	492 148,40	1 260 920,13			

1	2	3	4	5	6	7	8
251	492 145,23	1 260 919,64	492 145,23	1 260 919,64	—	0,30	—
252	492 146,35	1 260 914,55	492 146,35	1 260 914,55			
6	492 152,49	1 260 881,37	492 152,49	1 260 881,37		0,10	

2. Сведения о частях границ уточняемого земельного участка с кадастровым номером 67:25:0010326:41 :

Обозначение части границ		Горизонтальное проложение (S), м	Описание прохождения части границ	Сведения о согласовании местоположения границ (согласовано/спорное)
от т.	до т.			
1	2	3	4	5
6	5	8,85	—	согласовано
5	243	3,01		
243	244	4,77		
244	245	5,23		
245	246	7,38		
246	247	22,04		
247	248	4,00		
248	249	3,07		
249	250	11,62		
250	251	3,21		
251	252	5,21		
252	6	33,74		

3. Сведения о характеристиках уточняемого земельного участка с кадастровым номером 67:25:0010326:41 :

№ п/п	Наименование характеристики	Значение характеристики
1	2	3
1.	Адрес земельного участка	—
1.1.	Сведения о местоположении земельного участка (при отсутствии адреса) в структурированном в соответствии с федеральной информационной адресной системой виде	215801, Российская Федерация, Смоленская область, Ярцевский р-н, Ярцево г, 3-й Рабочий пер, д 11
1.2.	Дополнительные сведения о местоположении земельного участка	—
2.	Площадь земельного участка ± величина погрешности определения (вычисления) площади ($P \pm \Delta P$), м²	$648 \pm 9,00$
3.	Формула, примененная для вычисления предельной погрешности определения площади земельного участка, с подставленными значениями и итоговые (вычисленные) значения	$3,5 * 0,10 * \sqrt{(648,00)} = 9$

1	2	3
4.	Площадь земельного участка согласно сведениям Единого государственного реестра недвижимости (Ркад), м²	648,00
5.	Оценка расхождения Р и Ркад (Р - Ркад), м²	0
6.	Предельный минимальный и максимальный размеры земельного участка (Рмин и Рмакс), м²	— —
7.	Кадастровый или иной государственный учетный номер (инвентарный) здания, сооружения, объекта незавершенного строительства, расположенного на земельном участке	—
8.	Вид (виды) разрешенного использования	под строительство индивидуального жилого дома
8.1.	Дополнительные сведения об использовании земельного участка	—
9.	Сведения о земельных участках (землях общего пользования, территории общего пользования), посредством которых обеспечивается доступ	Земли (земельные участки) общего пользования
10.	Иные сведения	—

4. Пояснения к сведениям об уточняемом земельном участке с кадастровым номером 67:25:0010326:41 :

1.	—
----	---

1. Сведения о характерных точках границ уточняемого земельного участка с кадастровым номером 67:25:0010326:46 :
Система координат МСК-67, зона 1 Зона № 1

Обоз- начение харак- терных точек границ	Координаты, м				Метод определения координат	Формулы, примененные для расчета средней квадратической погрешности определения координат характерных точек границ (Mt), с подставленными в такие формулы значениями и итоговые (вычисленные) значения Mt, м	Описание закрепления точки
	содержатся в Едином государственном реестре недвижимости		определены в результате выполнения комплексных кадастровых работ				
	X	Y	X	Y			
1	2	3	4	5	6	7	8
79	492 162,00	1 261 053,99	492 162,00	1 261 053,99	—	0,30	—
126	492 157,81	1 261 053,51	492 157,81	1 261 053,51			
127	492 139,43	1 261 051,19	492 139,43	1 261 051,19			
125	492 144,76	1 261 024,56	492 144,76	1 261 024,56			
83	492 167,20	1 261 026,06	492 167,20	1 261 026,06			
82	492 165,72	1 261 031,31	492 165,72	1 261 031,31			
81	492 164,74	1 261 037,59	492 164,74	1 261 037,59			

1	2	3	4	5	6	7	8	
80	492 162,85	1 261 048,42	492 162,85	1 261 048,42	—	0,30	—	
79	492 162,00	1 261 053,99	492 162,00	1 261 053,99				
2. Сведения о частях границ уточняемого земельного участка с кадастровым номером					67:25:0010326:46			:
Обозначение части границ		Горизонтальное проложение (S), м	Описание прохождения части границ	Сведения о согласовании местоположения границ (согласовано/спорное)				
от т.	до т.							
1	2	3	4	5				
79	126	4,22	—	согласовано				
126	127	18,53						
127	125	27,16						
125	83	22,49						
83	82	5,45						
82	81	6,36						
81	80	10,99						
80	79	5,63						
3. Сведения о характеристиках уточняемого земельного участка с кадастровым номером					67:25:0010326:46			:
№ п/п	Наименование характеристики			Значение характеристики				
1	2			3				
1.	Адрес земельного участка			—				
1.1.	Сведения о местоположении земельного участка (при отсутствии адреса) в структурированном в соответствии с федеральной информационной адресной системой виде			215801, Российская Федерация, Смоленская область, Ярцевский р-н, Ярцево г, 2-й Рабочий пер, д 11				
1.2.	Дополнительные сведения о местоположении земельного участка			—				
2.	Площадь земельного участка ± величина погрешности определения (вычисления) площади (Р ± ΔР), м²			619 ± 9,00				
3.	Формула, примененная для вычисления предельной погрешности определения площади земельного участка, с подставленными значениями и итоговые (вычисленные) значения			3,5*0,10*√(619,00) = 9				
4.	Площадь земельного участка согласно сведениям Единого государственного реестра недвижимости (Ркад), м²			619,00				
5.	Оценка расхождения Р и Ркад (Р - Ркад), м²			0				
6.	Предельный минимальный и максимальный размеры земельного участка (Рмин и Рмакс), м²			— —				

1	2				3		
7.	Кадастровый или иной государственный учетный номер (инвентарный) здания, сооружения, объекта незавершенного строительства, расположенного на земельном участке				—		
8.	Вид (виды) разрешенного использования				Под индивидуальный жилой дом		
8.1.	Дополнительные сведения об использовании земельного участка				—		
9.	Сведения о земельных участках (землях общего пользования, территории общего пользования), посредством которых обеспечивается доступ				Земли (земельные участки) общего пользования		
10.	Иные сведения				—		
4. Пояснения к сведениям об уточняемом земельном участке с кадастровым номером					67:25:0010326:46 :		
1.	—						
1. Сведения о характерных точках границ уточняемого земельного участка с кадастровым номером					67:25:0010326:47 :		
Система координат МСК-67, зона 1					Зона № 1		
Обоз- начение харак- терных точек границ	Координаты, м				Метод определения координат	Формулы, примененные для расчета средней квадратической погрешности определения координат характерных точек границ (Mt), с подставленными в такие формулы значениями и итоговые (вычисленные) значения Mt, м	Описание закрепления точки
	содержатся в Едином государственном реестре недвижимости		определены в результате выполнения комплексных кадастровых работ				
	X	Y	X	Y			
1	2	3	4	5	6	7	8
14	492 194,93	1 261 005,25	492 194,93	1 261 005,25	—	0,10	—
15	492 191,12	1 261 029,15	492 191,12	1 261 029,15			
86	492 189,86	1 261 028,96	492 189,86	1 261 028,96			
78	492 186,92	1 261 058,17	492 186,92	1 261 058,17			
79	492 162,00	1 261 053,99	492 162,00	1 261 053,99			
80	492 162,85	1 261 048,42	492 162,85	1 261 048,42			
81	492 164,74	1 261 037,59	492 164,74	1 261 037,59			
82	492 165,72	1 261 031,31	492 165,72	1 261 031,31			
83	492 167,20	1 261 026,06	492 167,20	1 261 026,06			
10	492 169,44	1 261 012,74	492 169,44	1 261 012,74		0,10	

1	2	3	4	5	6	7	8
11	492 171,59	1 260 999,10	492 171,59	1 260 999,10	—	0,10	Долговременный межевой знак
14	492 194,93	1 261 005,25	492 194,93	1 261 005,25			—
2. Сведения о частях границ уточняемого земельного участка с кадастровым номером					67:25:0010326:47 :		
Обозначение части границ		Горизонтальное проложение (S), м	Описание прохождения части границ		Сведения о согласовании местоположения границ (согласовано/спорное)		
от т.	до т.						
1	2	3	4		5		
14	15	24,20	—		согласовано		
15	86	1,27					
86	78	29,36					
78	79	25,27					
79	80	5,63					
80	81	10,99					
81	82	6,36					
82	83	5,45					
83	10	13,51					
10	11	13,81					
11	14	24,14					
3. Сведения о характеристиках уточняемого земельного участка с кадастровым номером					67:25:0010326:47 :		
№ п/п	Наименование характеристики				Значение характеристики		
1	2				3		
1.	Адрес земельного участка				—		
1.1.	Сведения о местоположении земельного участка (при отсутствии адреса) в структурированном в соответствии с федеральной информационной адресной системой виде				215801, Российская Федерация, Смоленская область, Ярцевский р-н, Ярцево г, 2-й Рабочий пер, д 13		
1.2.	Дополнительные сведения о местоположении земельного участка				—		
2.	Площадь земельного участка ± величина погрешности определения (вычисления) площади (P ± ΔP), м²				1 320 ± 13,00		
3.	Формула, примененная для вычисления предельной погрешности определения площади земельного участка, с подставленными значениями и итоговые (вычисленные) значения				3,5*0,10*√(1 320,00) = 13		

1	2				3				
4.	Площадь земельного участка согласно сведениям Единого государственного реестра недвижимости (Ркад), м²				1 320,00				
5.	Оценка расхождения Р и Ркад (Р - Ркад), м²				0				
6.	Предельный минимальный и максимальный размеры земельного участка (Рмин и Рмакс), м²				— —				
7.	Кадастровый или иной государственный учетный номер (инвентарный) здания, сооружения, объекта незавершенного строительства, расположенного на земельном участке				—				
8.	Вид (виды) разрешенного использования				Под индивидуальный жилой дом				
8.1.	Дополнительные сведения об использовании земельного участка				—				
9.	Сведения о земельных участках (землях общего пользования, территории общего пользования), посредством которых обеспечивается доступ				Земли (земельные участки) общего пользования				
10.	Иные сведения				—				
4. Пояснения к сведениям об уточняемом земельном участке с кадастровым номером					67:25:0010326:47				:
1.	—								
1. Сведения о характерных точках границ уточняемого земельного участка с кадастровым номером					67:25:0010326:53				:
Система координат					МСК-67, зона 1				Зона № 1
Обоз- начение харак- терных точек границ	Координаты, м				Метод определения координат	Формулы, примененные для расчета средней квадратической погрешности определения координат характерных точек границ (Mt), с подставленными в такие формулы значениями и итоговые (вычисленные) значения Mt, м	Описание закрепления точки		
	содержатся в Едином государственном реестре недвижимости		определены в результате выполнения комплексных кадастровых работ						
	X	Y	X	Y					
1	2	3	4	5	6	7	8		
22	492 255,31	1 260 848,02	492 255,31	1 260 848,02	—	0,30	—		
42	492 254,80	1 260 855,94	492 254,80	1 260 855,94					
43	492 254,54	1 260 860,85	492 254,54	1 260 860,85					
44	492 256,53	1 260 861,03	492 256,53	1 260 861,03					
45	492 256,23	1 260 867,20	492 256,23	1 260 867,20					
46	492 255,74	1 260 873,77	492 255,74	1 260 873,77					
47	492 252,75	1 260 873,57	492 252,75	1 260 873,57					

1	2	3	4	5	6	7	8
48	492 252,68	1 260 874,65	492 252,68	1 260 874,65	—	0,30	—
49	492 234,48	1 260 873,27	492 234,48	1 260 873,27			
50	492 227,53	1 260 872,71	492 227,53	1 260 872,71			
51	492 222,88	1 260 871,85	492 222,88	1 260 871,85			
4	492 210,88	1 260 870,20	492 210,88	1 260 870,20		0,10	
23	492 213,09	1 260 847,19	492 213,09	1 260 847,19		0,30	
22	492 255,31	1 260 848,02	492 255,31	1 260 848,02			

2. Сведения о частях границ уточняемого земельного участка с кадастровым номером 67:25:0010326:53 :

Обозначение части границ		Горизонтальное проложение (S), м	Описание прохождения части границ	Сведения о согласовании местоположения границ (согласовано/спорное)
от т.	до т.			
1	2	3	4	5
22	42	7,94	—	согласовано
42	43	4,92		
43	44	2,00		
44	45	6,18		
45	46	6,59		
46	47	3,00		
47	48	1,08		
48	49	18,25		
49	50	6,97		
50	51	4,73		
51	4	12,11		
4	23	23,12		
23	22	42,23		

3. Сведения о характеристиках уточняемого земельного участка с кадастровым номером 67:25:0010326:53 :

№ п/п	Наименование характеристики	Значение характеристики
1	2	3
1.	Адрес земельного участка	—
1.1.	Сведения о местоположении земельного участка (при отсутствии адреса) в структурированном в соответствии с федеральной информационной адресной системой виде	215801, Российская Федерация, Смоленская область, Ярцевский р-н, Ярцево г, Муравьева ул, д 21
1.2.	Дополнительные сведения о местоположении земельного участка	—

1	2				3		
2.	Площадь земельного участка ± величина погрешности определения (вычисления) площади (P ± ΔP), м²				1 102 ± 12,00		
3.	Формула, примененная для вычисления предельной погрешности определения площади земельного участка, с подставленными значениями и итоговые (вычисленные) значения				3,5*0,10*√(1 102,00) = 12		
4.	Площадь земельного участка согласно сведениям Единого государственного реестра недвижимости (Ркад), м²				1 102,00		
5.	Оценка расхождения Р и Ркад (Р - Ркад), м²				0		
6.	Предельный минимальный и максимальный размеры земельного участка (Рмин и Рмакс), м²				— —		
7.	Кадастровый или иной государственный учетный номер (инвентарный) здания, сооружения, объекта незавершенного строительства, расположенного на земельном участке				—		
8.	Вид (виды) разрешенного использования				под индивидуальный жилой дом		
8.1.	Дополнительные сведения об использовании земельного участка				—		
9.	Сведения о земельных участках (землях общего пользования, территории общего пользования), посредством которых обеспечивается доступ				Земли (земельные участки) общего пользования		
10.	Иные сведения				—		
4. Пояснения к сведениям об уточняемом земельном участке с кадастровым номером					67:25:0010326:53 :		
1.	—						
1. Сведения о характерных точках границ уточняемого земельного участка с кадастровым номером					67:25:0010326:57 :		
Система координат					МСК-67, зона 1 Зона № 1		
Обозначение характерных точек границ	Координаты, м				Метод определения координат	Формулы, примененные для расчета средней квадратической погрешности определения координат характерных точек границ (Mt), с подставленными в такие формулы значениями и итоговые (вычисленные) значения Mt, м	Описание закрепления точки
	содержатся в Едином государственном реестре недвижимости		определены в результате выполнения комплексных кадастровых работ				
	X	Y	X	Y			
1	2	3	4	5	6	7	8
55	492 036,72	1 260 799,97	492 036,72	1 260 799,97	—	0,30	—

1	2	3	4	5	6	7	8
56	492 051,32	1 260 801,47	492 051,32	1 260 801,47	—	0,30	—
57	492 067,36	1 260 803,35	492 067,36	1 260 803,35			
58	492 063,55	1 260 835,01	492 063,55	1 260 835,01			
4	492 061,53	1 260 853,19	492 061,53	1 260 853,19		0,10	
59	492 047,37	1 260 850,84	492 047,37	1 260 850,84		0,30	
5	492 046,60	1 260 850,71	492 046,60	1 260 850,71		0,10	
60	492 036,74	1 260 850,02	492 036,74	1 260 850,02		0,30	
61	492 033,33	1 260 848,92	492 033,33	1 260 848,92			
55	492 036,72	1 260 799,97	492 036,72	1 260 799,97			

2. Сведения о частях границ уточняемого земельного участка с кадастровым номером 67:25:0010326:57 :

Обозначение части границ		Горизонтальное проложение (S), м	Описание прохождения части границ	Сведения о согласовании местоположения границ (согласовано/спорное)
от т.	до т.			
1	2	3	4	5
55	56	14,68	—	согласовано
56	57	16,15		
57	58	31,89		
58	4	18,29		
4	59	14,35		
59	5	0,78		
5	60	9,88		
60	61	3,58		
61	55	49,07		

3. Сведения о характеристиках уточняемого земельного участка с кадастровым номером 67:25:0010326:57 :

№ п/п	Наименование характеристики	Значение характеристики
1	2	3
1.	Адрес земельного участка	—
1.1.	Сведения о местоположении земельного участка (при отсутствии адреса) в структурированном в соответствии с федеральной информационной адресной системой виде	215801, Российская Федерация, Смоленская область, Ярцевский р-н, Ярцево г, 4-й Рабочий пер, д №6
1.2.	Дополнительные сведения о местоположении земельного участка	—
2.	Площадь земельного участка ± величина погрешности определения (вычисления) площади ($P \pm \Delta P$), м²	1 471 ± 13,00

1	2				3		
3.	Формула, примененная для вычисления предельной погрешности определения площади земельного участка, с подставленными значениями и итоговые (вычисленные) значения				3,5*0,10*√(1 471,00) = 13		
4.	Площадь земельного участка согласно сведениям Единого государственного реестра недвижимости (Ркад), м²				1 472,00		
5.	Оценка расхождения Р и Ркад (Р - Ркад), м²				1		
6.	Предельный минимальный и максимальный размеры земельного участка (Рмин и Рмакс), м²				— —		
7.	Кадастровый или иной государственный учетный номер (инвентарный) здания, сооружения, объекта незавершенного строительства, расположенного на земельном участке				—		
8.	Вид (виды) разрешенного использования				Под индивидуальный жилой дом		
8.1.	Дополнительные сведения об использовании земельного участка				—		
9.	Сведения о земельных участках (землях общего пользования, территории общего пользования), посредством которых обеспечивается доступ				Земли (земельные участки) общего пользования		
10.	Иные сведения				—		
4. Пояснения к сведениям об уточняемом земельном участке с кадастровым номером					67:25:0010326:57 :		
1.	—						
1. Сведения о характерных точках границ уточняемого земельного участка с кадастровым номером					67:25:0010326:61 :		
Система координат МСК-67, зона 1					Зона № 1		
Обоз- начение харак- терных точек границ	Координаты, м				Метод определения координат	Формулы, примененные для расчета средней квадратической погрешности определения координат характерных точек границ (Mt), с подставленными в такие формулы значениями и итоговые (вычисленные) значения Mt, м	Описание закрепления точки
	содержатся в Едином государственном реестре недвижимости		определены в результате выполнения комплексных кадастровых работ				
	X	Y	X	Y			
1	2	3	4	5	6	7	8
55	492 036,72	1 260 799,97	492 036,72	1 260 799,97	—	0,30	—
61	492 033,33	1 260 848,92	492 033,33	1 260 848,92			
94	492 001,76	1 260 846,99	492 001,76	1 260 846,99			

1	2	3	4	5	6	7	8
95	492 001,58	1 260 845,27	492 001,58	1 260 845,27	—	0,30	—
96	492 002,87	1 260 844,65	492 002,87	1 260 844,65			
97	492 003,93	1 260 823,07	492 003,93	1 260 823,07			
98	492 004,70	1 260 818,65	492 004,70	1 260 818,65			
99	492 005,11	1 260 818,70	492 005,11	1 260 818,70			
100	492 005,44	1 260 809,93	492 005,44	1 260 809,93			
93	492 006,30	1 260 795,07	492 006,30	1 260 795,07			
55	492 036,72	1 260 799,97	492 036,72	1 260 799,97			

2. Сведения о частях границ уточняемого земельного участка с кадастровым номером 67:25:0010326:61 :

Обозначение части границ		Горизонтальное проложение (S), м	Описание прохождения части границ	Сведения о согласовании местоположения границ (согласовано/спорное)
от т.	до т.			
1	2	3	4	5
55	61	49,07	—	согласовано
61	94	31,63		
94	95	1,73		
95	96	1,43		
96	97	21,61		
97	98	4,49		
98	99	0,41		
99	100	8,78		
100	93	14,88		
93	55	30,81		

3. Сведения о характеристиках уточняемого земельного участка с кадастровым номером 67:25:0010326:61 :

№ п/п	Наименование характеристики	Значение характеристики
1	2	3
1.	Адрес земельного участка	—
1.1.	Сведения о местоположении земельного участка (при отсутствии адреса) в структурированном в соответствии с федеральной информационной адресной системой виде	215801, Российская Федерация, Смоленская область, Ярцевский р-н, Ярцево г, 4-й Рабочий пер, д 4
1.2.	Дополнительные сведения о местоположении земельного участка	—
2.	Площадь земельного участка ± величина погрешности определения (вычисления) площади ($P \pm \Delta P$), м²	1 556 ± 14,00

1	2	3
3.	Формула, примененная для вычисления предельной погрешности определения площади земельного участка, с подставленными значениями и итоговые (вычисленные) значения	$3,5*0,10*\sqrt{(1\ 556,00)} = 14$
4.	Площадь земельного участка согласно сведениям Единого государственного реестра недвижимости (Ркад), м²	1 556,00
5.	Оценка расхождения Р и Ркад (Р - Ркад), м²	0
6.	Предельный минимальный и максимальный размеры земельного участка (Рмин и Рмакс), м²	— —
7.	Кадастровый или иной государственный учетный номер (инвентарный) здания, сооружения, объекта незавершенного строительства, расположенного на земельном участке	—
8.	Вид (виды) разрешенного использования	Под индивидуальный жилой дом
8.1.	Дополнительные сведения об использовании земельного участка	—
9.	Сведения о земельных участках (землях общего пользования, территории общего пользования), посредством которых обеспечивается доступ	Земли (земельные участки) общего пользования
10.	Иные сведения	—

4. Пояснения к сведениям об уточняемом земельном участке с кадастровым номером 67:25:0010326:61 :

1.	—
----	---

1. Сведения о характерных точках границ уточняемого земельного участка с кадастровым номером 67:25:0010326:62 :

Система координат МСК-67, зона 1 Зона № 1

Обоз- начение харак- терных точек границ	Координаты, м				Метод определения координат	Формулы, примененные для расчета средней квадратической погрешности определения координат характерных точек границ (Mt), с подставленными в такие формулы значениями и итоговые (вычисленные) значения Mt, м	Описание закрепления точки
	содержатся в Едином государственном реестре недвижимости		определены в результате выполнения комплексных кадастровых работ				
	X	Y	X	Y			
1	2	3	4	5	6	7	8
163	492 066,16	1 260 946,33	492 066,16	1 260 946,33	—	0,30	Долговременный межевой знак

1	2	3	4	5	6	7	8
3	492 069,18	1 260 935,55	492 069,18	1 260 935,55	—	0,10	Долговременный межевой знак
2	492 073,41	1 260 926,04	492 073,41	1 260 926,04			
1	492 075,52	1 260 914,76	492 075,52	1 260 914,76			
277	492 093,38	1 260 917,12	492 093,38	1 260 917,12		0,30	—
278	492 095,44	1 260 917,40	492 095,44	1 260 917,40			
270	492 107,88	1 260 919,31	492 107,88	1 260 919,31			
271	492 110,15	1 260 925,96	492 110,15	1 260 925,96			
272	492 111,92	1 260 933,04	492 111,92	1 260 933,04			
273	492 112,18	1 260 942,78	492 112,18	1 260 942,78			
155	492 111,61	1 260 953,33	492 111,61	1 260 953,33			
166	492 109,14	1 260 952,97	492 109,14	1 260 952,97			
165	492 086,64	1 260 949,70	492 086,64	1 260 949,70			
164	492 066,90	1 260 946,47	492 066,90	1 260 946,47			
163	492 066,16	1 260 946,33	492 066,16	1 260 946,33			Долговременный межевой знак

2. Сведения о частях границ уточняемого земельного участка с кадастровым номером

67:25:0010326:62

:

Обозначение части границ		Горизонтальное проложение (S), м	Описание прохождения части границ	Сведения о согласовании местоположения границ (согласовано/спорное)
от т.	до т.			
1	2	3	4	5
163	3	11,20	—	согласовано
3	2	10,41		
2	1	11,48		
1	277	18,02		
277	278	2,08		
278	270	12,59		
270	271	7,03		
271	272	7,30		
272	273	9,74		
273	155	10,57		
155	166	2,50		
166	165	22,74		

1	2	3	4	5
165	164	20,00	—	согласовано
164	163	0,75		
3. Сведения о характеристиках уточняемого земельного участка с кадастровым номером			67:25:0010326:62 :	
№ п/п	Наименование характеристики		Значение характеристики	
1	2		3	
1.	Адрес земельного участка		—	
1.1.	Сведения о местоположении земельного участка (при отсутствии адреса) в структурированном в соответствии с федеральной информационной адресной системой виде		215801, Российская Федерация, Смоленская область, Ярцевский р-н, Ярцево г, 1-я Рабочая ул, д 17/10	
1.2.	Дополнительные сведения о местоположении земельного участка		—	
2.	Площадь земельного участка ± величина погрешности определения (вычисления) площади (Р ± ΔР), м²		1 338 ± 13,00	
3.	Формула, примененная для вычисления предельной погрешности определения площади земельного участка, с подставленными значениями и итоговые (вычисленные) значения		3,5*0,10*√(1 338,00) = 13	
4.	Площадь земельного участка согласно сведениям Единого государственного реестра недвижимости (Ркад), м²		1 338,00	
5.	Оценка расхождения Р и Ркад (Р - Ркад), м²		0	
6.	Предельный минимальный и максимальный размеры земельного участка (Рмин и Рмакс), м²		— —	
7.	Кадастровый или иной государственный учетный номер (инвентарный) здания, сооружения, объекта незавершенного строительства, расположенного на земельном участке		—	
8.	Вид (виды) разрешенного использования		под индивидуальный жилой дом	
8.1.	Дополнительные сведения об использовании земельного участка		—	
9.	Сведения о земельных участках (землях общего пользования, территории общего пользования), посредством которых обеспечивается доступ		Земли (земельные участки) общего пользования	
10.	Иные сведения		—	
4. Пояснения к сведениям об уточняемом земельном участке с кадастровым номером			67:25:0010326:62 :	
1.	—			

1. Сведения о характерных точках границ уточняемого земельного участка с кадастровым номером67:25:0010326:92:

Система координатМСК-67, зона 1Зона №1

Обоз- начение харак- терных точек границ	Координаты, м				Метод определения координат	Формулы, примененные для расчета средней квадратической погрешности определения координат характерных точек границ (Mt), с подставленными в такие формулы значениями и итоговые (вычисленные) значения Mt, м	Описание закрепления точки
	содержатся в Едином государственном реестре недвижимости		определены в результате выполнения комплексных кадастровых работ				
	X	Y	X	Y			
1	2	3	4	5	6	7	8
н 1	491 907,71	1 260 821,92	491 907,71	1 260 821,92	—	0,10	Закрепление отсутствует
н 2	491 917,03	1 260 869,25	491 917,03	1 260 869,25			
н 3	491 880,94	1 260 876,32	491 880,94	1 260 876,32			
н 4	491 880,29	1 260 871,54	491 880,29	1 260 871,54			
н 5	491 876,70	1 260 872,09	491 876,70	1 260 872,09			
н 6	491 868,67	1 260 828,51	491 868,67	1 260 828,51			
н 7	491 879,57	1 260 826,83	491 879,57	1 260 826,83			
н 1	491 907,71	1 260 821,92	491 907,71	1 260 821,92			

2. Сведения о частях границ уточняемого земельного участка с кадастровым номером67:25:0010326:92:

Обозначение части границ		Горизонтальное проложение (S), м	Описание прохождения части границ	Сведения о согласовании местоположения границ (согласовано/спорное)
от т.	до т.			
1	2	3	4	5
н 1	н 2	48,24	—	согласовано
н 2	н 3	36,78		
н 3	н 4	4,82		
н 4	н 5	3,63		
н 5	н 6	44,31		
н 6	н 7	11,03		
н 7	н 1	28,57		

3. Сведения о характеристиках уточняемого земельного участка с кадастровым номером67:25:0010326:92:

№ п/п	Наименование характеристики	Значение характеристики
1	2	3

1	2	3
1.	Адрес земельного участка	—
1.1.	Сведения о местоположении земельного участка (при отсутствии адреса) в структурированном в соответствии с федеральной информационной адресной системой виде	215801, Российская Федерация, Смоленская область, Ярцевский р-н, Ярцево г, Прохорова ул, д 37
1.2.	Дополнительные сведения о местоположении земельного участка	—
2.	Площадь земельного участка \pm величина погрешности определения (вычисления) площади ($P \pm \Delta P$), м ²	$1\,924 \pm 15,00$
3.	Формула, примененная для вычисления предельной погрешности определения площади земельного участка, с подставленными значениями и итоговые (вычисленные) значения	$3,5*0,10*\sqrt{(1\,924,00)} = 15$
4.	Площадь земельного участка согласно сведениям Единого государственного реестра недвижимости (Ркад), м ²	1 924,00
5.	Оценка расхождения Р и Ркад ($P - P_{кад}$), м ²	0
6.	Предельный минимальный и максимальный размеры земельного участка ($P_{мин}$ и $P_{макс}$), м ²	— —
7.	Кадастровый или иной государственный учетный номер (инвентарный) здания, сооружения, объекта незавершенного строительства, расположенного на земельном участке	—
8.	Вид (виды) разрешенного использования	культурное развитие
8.1.	Дополнительные сведения об использовании земельного участка	—
9.	Сведения о земельных участках (землях общего пользования, территории общего пользования), посредством которых обеспечивается доступ	Земли (земельные участки) общего пользования
10.	Иные сведения	—
4. Пояснения к сведениям об уточняемом земельном участке с кадастровым номером		67:25:0010326:92 :
1.	—	

1. Сведения о характерных точках границ уточняемого земельного участка с кадастровым номером

67:25:0010326:105

:

Система координат

МСК-67, зона 1

Зона №

1

Обозначение характерных точек границ	Координаты, м				Метод определения координат	Формулы, примененные для расчета средней квадратической погрешности определения координат характерных точек границ (Mt), с подставленными в такие формулы значениями и итоговые (вычисленные) значения Mt, м	Описание закрепления точки
	содержатся в Едином государственном реестре недвижимости		определены в результате выполнения комплексных кадастровых работ				
	X	Y	X	Y			
1	2	3	4	5	6	7	8
Н 1	492 213,10	1 260 818,22	492 213,10	1 260 818,22	—	0,10	Закрепление отсутствует
Н 2	492 212,46	1 260 822,56	492 212,46	1 260 822,56			
Н 3	492 210,22	1 260 822,26	492 210,22	1 260 822,26			
Н 4	492 210,93	1 260 817,91	492 210,93	1 260 817,91			
Н 1	492 213,10	1 260 818,22	492 213,10	1 260 818,22			

2. Сведения о частях границ уточняемого земельного участка с кадастровым номером

67:25:0010326:105

:

Обозначение части границ		Горизонтальное проложение (S), м	Описание прохождения части границ	Сведения о согласовании местоположения границ (согласовано/спорное)
от т.	до т.			
1	2	3	4	5
Н 1	Н 2	4,39	—	согласовано
Н 2	Н 3	2,26		
Н 3	Н 4	4,41		
Н 4	Н 1	2,19		

3. Сведения о характеристиках уточняемого земельного участка с кадастровым номером

67:25:0010326:105

:

№ п/п	Наименование характеристики	Значение характеристики
1	2	3
1.	Адрес земельного участка	—
1.1.	Сведения о местоположении земельного участка (при отсутствии адреса) в структурированном в соответствии с федеральной информационной адресной системой виде	Российская Федерация, Смоленская область, Ярцевский р-н, Ярцево г, Муравьева ул
1.2.	Дополнительные сведения о местоположении земельного участка	—

1	2				3		
2.	Площадь земельного участка ± величина погрешности определения (вычисления) площади (Р ± ΔР), м²				10 ± 1,00		
3.	Формула, примененная для вычисления предельной погрешности определения площади земельного участка, с подставленными значениями и итоговые (вычисленные) значения				3,5*0,10*√(10,00) = 1		
4.	Площадь земельного участка согласно сведениям Единого государственного реестра недвижимости (Ркад), м²				10,00		
5.	Оценка расхождения Р и Ркад (Р - Ркад), м²				0		
6.	Предельный минимальный и максимальный размеры земельного участка (Рмин и Рмакс), м²				— —		
7.	Кадастровый или иной государственный учетный номер (инвентарный) здания, сооружения, объекта незавершенного строительства, расположенного на земельном участке				—		
8.	Вид (виды) разрешенного использования				для размещения наземных объектов для эксплуатации газопровода (ШРП № 22)		
8.1.	Дополнительные сведения об использовании земельного участка				—		
9.	Сведения о земельных участках (землях общего пользования, территории общего пользования), посредством которых обеспечивается доступ				Земли (земельные участки) общего пользования		
10.	Иные сведения				—		
4. Пояснения к сведениям об уточняемом земельном участке с кадастровым номером					67:25:0010326:105 :		
1.	—						
1. Сведения о характерных точках границ уточняемого земельного участка с кадастровым номером					67:25:0010326:114 :		
Система координат					МСК-67, зона 1 Зона № 1		
Обозначение характерных точек границ	Координаты, м				Метод определения координат	Формулы, примененные для расчета средней квадратической погрешности определения координат характерных точек границ (Mt), с подставленными в такие формулы значениями и итоговые (вычисленные) значения Mt, м	Описание закрепления точки
	содержатся в Едином государственном реестре недвижимости		определены в результате выполнения комплексных кадастровых работ				
	X	Y	X	Y			
1	2	3	4	5	6	7	8
н 1	491 950,86	1 260 841,79	491 950,86	1 260 841,79	—	0,10	Закрепление отсутствует

1	2	3	4	5	6	7	8
н 2	491 950,98	1 260 851,80	491 950,98	1 260 851,80	—	0,10	Закрепление отсутствует
н 3	491 937,98	1 260 851,95	491 937,98	1 260 851,95			
н 4	491 937,86	1 260 841,95	491 937,86	1 260 841,95			
н 1	491 950,86	1 260 841,79	491 950,86	1 260 841,79			
2. Сведения о частях границ уточняемого земельного участка с кадастровым номером					67:25:0010326:114		
Обозначение части границ		Горизонтальное проложение (S), м	Описание прохождения части границ		Сведения о согласовании местоположения границ (согласовано/спорное)		
от т.	до т.						
1	2	3	4		5		
н 1	н 2	10,01	—		согласовано		
н 2	н 3	13,00					
н 3	н 4	10,00					
н 4	н 1	13,00					
3. Сведения о характеристиках уточняемого земельного участка с кадастровым номером					67:25:0010326:114		
№ п/п	Наименование характеристики				Значение характеристики		
1	2				3		
1.	Адрес земельного участка				—		
1.1.	Сведения о местоположении земельного участка (при отсутствии адреса) в структурированном в соответствии с федеральной информационной адресной системой виде				215801, Российская Федерация, Смоленская область, Ярцевский р-н, Ярцево г, Прохорова ул, д 62		
1.2.	Дополнительные сведения о местоположении земельного участка				—		
2.	Площадь земельного участка ± величина погрешности определения (вычисления) площади (Р ± ΔР), м²				130 ± 4,00		
3.	Формула, примененная для вычисления предельной погрешности определения площади земельного участка, с подставленными значениями и итоговые (вычисленные) значения				3,5*0,10*√(130,00) = 4		
4.	Площадь земельного участка согласно сведениям Единого государственного реестра недвижимости (Ркад), м²				130,00		
5.	Оценка расхождения Р и Ркад (Р - Ркад), м²				0		
6.	Предельный минимальный и максимальный размеры земельного участка (Рмин и Рмакс), м²				— —		

1	2				3		
7.	Кадастровый или иной государственный учетный номер (инвентарный) здания, сооружения, объекта незавершенного строительства, расположенного на земельном участке				—		
8.	Вид (виды) разрешенного использования				для строительства здания аптеки		
8.1.	Дополнительные сведения об использовании земельного участка				—		
9.	Сведения о земельных участках (землях общего пользования, территории общего пользования), посредством которых обеспечивается доступ				Земли (земельные участки) общего пользования		
10.	Иные сведения				—		
4. Пояснения к сведениям об уточняемом земельном участке с кадастровым номером					67:25:0010326:114 :		
1.	—						
1. Сведения о характерных точках границ уточняемого земельного участка с кадастровым номером					67:25:0010326:123 :		
Система координат МСК-67, зона 1					Зона № 1		
Обозначение характерных точек границ	Координаты, м				Метод определения координат	Формулы, примененные для расчета средней квадратической погрешности определения координат характерных точек границ (Mt), с подставленными в такие формулы значениями и итоговые (вычисленные) значения Mt, м	Описание закрепления точки
	содержатся в Едином государственном реестре недвижимости		определены в результате выполнения комплексных кадастровых работ				
	X	Y	X	Y			
1	2	3	4	5	6	7	8
н 2	491 917,03	1 260 869,25	491 917,03	1 260 869,25	—	0,10	Закрепление отсутствует
н 1	491 924,43	1 260 911,66	491 924,43	1 260 911,66			—
н 2	491 885,59	1 260 919,53	491 885,59	1 260 919,53			
н 3	491 879,83	1 260 888,99	491 879,83	1 260 888,99			
н 4	491 882,98	1 260 888,44	491 882,98	1 260 888,44			
н 3	491 880,94	1 260 876,32	491 880,94	1 260 876,32			
н 2	491 917,03	1 260 869,25	491 917,03	1 260 869,25			Закрепление отсутствует
2. Сведения о частях границ уточняемого земельного участка с кадастровым номером					67:25:0010326:123 :		
Обозначение части границ		Горизонтальное проложение (S), м	Описание прохождения части границ		Сведения о согласовании местоположения границ (согласовано/спорное)		
от т.	до т.						
1	2	3	4		5		

1	2	3	4	5
н 2	н 1	43,05	—	согласовано
н 1	н 2	39,63		
н 2	н 3	31,08		
н 3	н 4	3,20		
н 4	н 3	12,29		
н 3	н 2	36,78		

3. Сведения о характеристиках уточняемого земельного участка с кадастровым номером 67:25:0010326:123 :

№ п/п	Наименование характеристики	Значение характеристики
1	2	3
1.	Адрес земельного участка	—
1.1.	Сведения о местоположении земельного участка (при отсутствии адреса) в структурированном в соответствии с федеральной информационной адресной системой виде	Российская Федерация, Смоленская область, Ярцевский р-н, Ярцево г, Прохорова ул, д 35
1.2.	Дополнительные сведения о местоположении земельного участка	—
2.	Площадь земельного участка \pm величина погрешности определения (вычисления) площади ($P \pm \Delta P$), м ²	$1\ 683 \pm 14,00$
3.	Формула, примененная для вычисления предельной погрешности определения площади земельного участка, с подставленными значениями и итоговые (вычисленные) значения	$3,5*0,10*\sqrt{(1\ 683,00)} = 14$
4.	Площадь земельного участка согласно сведениям Единого государственного реестра недвижимости (Ркад), м ²	1 683,00
5.	Оценка расхождения Р и Ркад ($P - P_{кад}$), м ²	0
6.	Предельный минимальный и максимальный размеры земельного участка ($P_{мин}$ и $P_{макс}$), м ²	— —
7.	Кадастровый или иной государственный учетный номер (инвентарный) здания, сооружения, объекта незавершенного строительства, расположенного на земельном участке	—
8.	Вид (виды) разрешенного использования	культурное развитие
8.1.	Дополнительные сведения об использовании земельного участка	—
9.	Сведения о земельных участках (землях общего пользования, территории общего пользования), посредством которых обеспечивается доступ	Земли (земельные участки) общего пользования
10.	Иные сведения	—

4. Пояснения к сведениям об уточняемом земельном участке с кадастровым номером 67:25:0010326:123 :

1. —

1. Сведения о характерных точках границ уточняемого земельного участка с кадастровым номером 67:25:0010326:126 :

Система координат МСК-67, зона 1 Зона № 1

Обоз- начение харак- терных точек границ	Координаты, м				Метод определения координат	Формулы, примененные для расчета средней квадратической погрешности определения координат характерных точек границ (Mt), с подставленными в такие формулы значениями и итоговые (вычисленные) значения Mt, м	Описание закрепления точки
	содержатся в Едином государственном реестре недвижимости		определены в результате выполнения комплексных кадастровых работ				
	X	Y	X	Y			
1	2	3	4	5	6	7	8
4	491 986,54	1 260 931,38	491 986,54	1 260 931,38	—	0,10	—
3	491 989,12	1 260 944,24	491 989,12	1 260 944,24			
2	491 997,73	1 260 943,81	491 997,73	1 260 943,81			
1	491 998,99	1 260 960,53	491 998,99	1 260 960,53			
9	491 990,95	1 260 961,21	491 990,95	1 260 961,21			
8	491 992,02	1 260 958,54	491 992,02	1 260 958,54			
10	491 989,11	1 260 957,34	491 989,11	1 260 957,34			
11	491 987,27	1 260 961,62	491 987,27	1 260 961,62			
н 1	491 958,67	1 260 965,18	491 958,67	1 260 965,18			
н 2	491 954,98	1 260 941,33	491 954,98	1 260 941,33			
35	491 960,05	1 260 940,49	491 960,05	1 260 940,49			
41	491 966,44	1 260 939,40	491 966,44	1 260 939,40			
40	491 965,69	1 260 934,96	491 965,69	1 260 934,96			
5	491 978,92	1 260 932,61	491 978,92	1 260 932,61			
4	491 986,54	1 260 931,38	491 986,54	1 260 931,38			
						0,30	
						0,10	

2. Сведения о частях границ уточняемого земельного участка с кадастровым номером 67:25:0010326:126 :

Обозначение части границ		Горизонтальное проложение (S), м	Описание прохождения части границ	Сведения о согласовании местоположения границ (согласовано/спорное)
от т.	до т.			
1	2	3	4	5
4	3	13,12	—	согласовано
3	2	8,62		

1	2	3	4	5
2	1	16,77	—	согласовано
1	9	8,07		
9	8	2,88		
8	10	3,15		
10	11	4,66		
11	н 1	28,82		
н 1	н 2	24,13		
н 2	35	5,14		
35	41	6,48		
41	40	4,50		
40	5	13,44		
5	4	7,72		

3. Сведения о характеристиках уточняемого земельного участка с кадастровым номером 67:25:0010326:126 :

№ п/п	Наименование характеристики	Значение характеристики
1	2	3
1.	Адрес земельного участка	—
1.1.	Сведения о местоположении земельного участка (при отсутствии адреса) в структурированном в соответствии с федеральной информационной адресной системой виде	215801, Российская Федерация, Смоленская область, Ярцевский р-н, Ярцево г, Прохорова ул, д 52
1.2.	Дополнительные сведения о местоположении земельного участка	—
2.	Площадь земельного участка ± величина погрешности определения (вычисления) площади ($P \pm \Delta P$), м²	$1\,045 \pm 11,00$
3.	Формула, примененная для вычисления предельной погрешности определения площади земельного участка, с подставленными значениями и итоговые (вычисленные) значения	$3,5*0,10*\sqrt{(1\,045,00)} = 11$
4.	Площадь земельного участка согласно сведениям Единого государственного реестра недвижимости (Ркад), м²	1 045,00
5.	Оценка расхождения Р и Ркад ($P - P_{кад}$), м²	0
6.	Предельный минимальный и максимальный размеры земельного участка ($P_{мин}$ и $P_{макс}$), м²	— —
7.	Кадастровый или иной государственный учетный номер (инвентарный) здания, сооружения, объекта незавершенного строительства, расположенного на земельном участке	—

1	2	3
8.	Вид (виды) разрешенного использования	предприятия общественного питания (под кафе)
8.1.	Дополнительные сведения об использовании земельного участка	—
9.	Сведения о земельных участках (землях общего пользования, территории общего пользования), посредством которых обеспечивается доступ	Земли (земельные участки) общего пользования
10.	Иные сведения	—
4. Пояснения к сведениям об уточняемом земельном участке с кадастровым номером		67:25:0010326:126 :
1.	—	

Описание местоположения здания, сооружения, объекта незавершенного строительства на земельном участке								
1. Сведения о характерных точках контура объекта недвижимости с кадастровым номером _____:								
Система координат _____							Зона № _____	
Обозначение характерных точек границ	Содержатся в Едином государственном реестре недвижимости			Определены в ходе выполнения комплексных кадастровых работ			Метод определения координат	Формулы, примененные для расчета средней квадратической погрешности определения координат характерных точек (Mt), м, с подставленными в такие формулы значениями и итоговые (вычисленные) значения Mt, м
	координаты, м		Радиус, м	координаты, м		Радиус, м		
	X	Y	R	X	Y	R		
1	2	3	4	5	6	7	8	9
2. Сведения о характеристиках объекта недвижимости с кадастровым номером _____:								
№ п/п	Наименование характеристики				Значение характеристики			
1	2				3			
1.	Вид объекта недвижимости							
2.	Ранее присвоенный государственный учетный номер (инвентарный) здания, сооружения, объекта незавершенного строительства							
3.	Кадастровый номер земельного участка (земельных участков), в границах которого (которых) расположены здание, сооружение, объект незавершенного строительства							
4.	Уникальный учетный номер кадастрового квартала, в границах которого расположены здание, сооружение, объект незавершенного строительства							
5.	Адрес здания, сооружения, объекта незавершенного строительства							
5.1.	Сведения о местоположении здания, сооружения, объекта незавершенного строительства (при отсутствии адреса) в структурированном в соответствии с федеральной информационной адресной системой виде							
5.2.	Дополнительные сведения о местоположении							
6.	Иные сведения							
3. Пояснения к сведениям об объекте недвижимости с кадастровым номером _____:								
1.								

Сведения о зданиях, сооружениях, объектах незавершенного строительства, необходимые для исправления реестровых ошибок в сведениях об описании их местоположения								
1. Сведения о характерных точках контура _____ _____ вид объекта недвижимости (здание, сооружение, объект незавершенного строительства) с кадастровым номером _____:								
Система координат _____							Зона № _____	
Обоз- начение харак- терных точек границ	Содержатся в Едином государственном реестре недвижимости			Определены в ходе выполнения комплексных кадастровых работ			Метод определения координат	Формулы, примененные для расчета средней квадратической погрешности определения координат характерных точек (Mt), м, с подставленными в такие формулы значениями и итоговые (вычисленные) значения Mt, м
	координаты, м		Радиус, м	координаты, м		Радиус, м		
	X	Y	R	X	Y	R		
1	2	3	4	5	6	7	8	9
2. Иные сведения об объекте недвижимости с кадастровым номером _____:								
1.								
3. Пояснения к сведениям об объекте недвижимости с кадастровым номером _____:								
1.								

Схема границ земельных участков



Масштаб 1:2 500

Условные обозначения:







-  - Существующая часть границы, имеющиеся в ГКН сведения о которой достаточны для определения ее местоположения
-  - Вновь образованная часть границы, сведения о которой достаточны для определения ее местоположения
-  - Пункт государственной геодезической сети
-  - Граница кадастрового квартала
-  - Кадастровый номер земельного участка
-  - Характерная точка границы, сведения о которой позволяют однозначно определить ее положение на местности

Схема геодезических построений



Условные обозначения:

- Существующая часть границы, имеющиеся в ГКН сведения о которой достаточны для определения ее местоположения
- Вновь образованная часть границы, сведения о которой достаточны для определения ее местоположения
- Пункт государственной геодезической сети
- Граница кадастрового квартала
- Кадастровый номер земельного участка
- Характерная точка границы, сведения о которой позволяют однозначно определить ее положение на местности